

**REGIONE MOLISE**  
**SERVIZIO DI PROTEZIONE CIVILE**  
 CENTRO FUNZIONALE DECENTRATO DEL MOLISE



Direttiva del Presidente del Consiglio dei Ministri del 27.02.2004 "Indirizzi operativi per la gestione organizzativa e funzionale del Sistema di Allertamento Nazionale e Regionale per il rischio idrogeologico e idraulico ai fini di Protezione Civile" - DGR Molise N° 78 del 19.02.2018 "Sistema di Allertamento Multi-Rischio della Regione Molise"

# Bollettino di Vigilanza

num. 327 del 23/11/2018

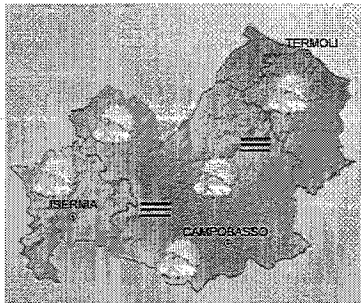
**IL PREVISORE:**  
**PELLEGRINO MAURO**

Inizio validità ore 14:00 L.T. del 23/11/2018
Fine validità ore 23:59 L.T. del 24/11/2018
Prossimo aggiornamento ore 14:00 L.T. del 24/11/2018

## Previsione sinottica

Un promontorio determina tempo stabile su gran parte delle regioni meridionali del nostro Paese, salvo il passaggio di nuvolosità, in prevalenza alta e stratiforme, mentre una nuova struttura ciclonica di origine atlantica, interessa il Nord-Ovest e parte del centro, causando piogge e temporali sulla Liguria, in intensificazione serale, ed in estensione al resto del centro-nord. Domani le correnti in quota da sudovest piloteranno le precipitazioni verso il Centro con un contemporaneo miglioramento al Nord-Ovest. Domenica il maltempo raggiungerà anche il Sud.

## Previsione meteorologica per oggi 23/11/2018 fino alle ore 23:59 L.T.



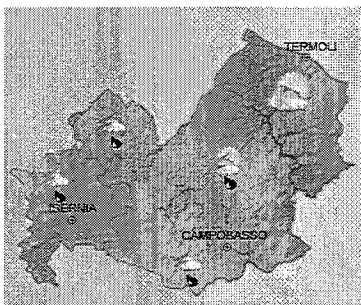
**Stato del cielo:** al mattino, presenza di dense foschie e locali banchi di nebbia sulle aree pianeggianti, vallive e fluviali, successivamente, deboli schiarite alternate a temporanei annuvolamenti compatti e stratiformi. Assenza di fenomeni od irrilevanza degli stessi.

**Temperature:** in lieve calo le minime.

**Venti:** deboli di direzione variabile.

**Mare:** poco mosso.

## Previsione meteorologica per domani 24/11/2018 fino alle ore 23:59 L.T.



**Stato del cielo:** nuvoloso, dalle prime ore del mattino, precipitazioni da sparse a diffuse a prevalente carattere di rovescio o temporale, sulle zone occidentali con quantitativi cumulati generalmente moderati. Precipitazioni da isolate a sparse sulle zone centrali con quantitativi cumulati da deboli a puntualmente moderati.

**Temperature:** senza variazioni di rilievo.

**Venti:** da deboli a moderati dai quadranti meridionali.

**Mare:** mosso.

## Tendenza

Previsione per il 23/11/2018 (+2D)


Domenica, condizioni di maltempo, con precipitazioni diffuse.

Comune di Acquaviva d'Isernia

Ricevuto il 23-11-18 7750  
 Risposto il .....  
 Cat. 15 Clas. 1 Fasc. 1



C.DA SELVA DEL CAMPO, SNC - 86020 CAMPOCHIARO (CB)  
 SALA OPERATIVA 0874.7791 NUMERO VERDE PER L'EMERGENZA 800 120 021  
 centro.funzionale@mail.regione.molise.it sala.operativa@protezionecivile.molise.it  
 regionemolise@cert.regione.molise.it sala.operativa@pec.protezionecivile.molise.it



Direttiva del Presidente del Consiglio dei Ministri del 27.02.2004 "Indirizzi operativi per la gestione organizzativa e funzionale del Sistema di Allertamento Nazionale e Regionale per il rischio idrogeologico e idraulico ai fini di Protezione Civile" - DGR Molise N° 78 del 19.02.2018 "Sistema di Allertamento Multi-Rischio della Regione Molise"

## Bollettino di Sintesi delle Criticità

**IL PREVISORE:**  
**PELLEGRINO MAURO**

Inizio validità ore 14:00 L.T. del 23/11/2018
Fine validità ore 23:59 L.T. del 23/11/2018
Prossimo aggiornamento ore 14:00 L.T. del 24/11/2018

Premesso che:

Non sono in corso avvisi

Il Centro Funzionale della Regione Molise:

- Sulla base della previsione sinottica sull'Italia e della previsione quantitativa di precipitazione per le zone di vigilanza meteorologica emesse in data odierna dal Settore Meteo del Centro Funzionale Centrale del Dipartimento della Protezione Civile;
- Sulla base dei dati disponibili registrati dalla rete di monitoraggio meteoidropluviometrica nelle ultime 24 ore;
- domani, dalle prime ore del mattino, previste precipitazioni da sparse a diffuse a prevalente carattere di rovescio o temporale sulle zone occidentali con quantitativi cumulati generalmente moderati e, precipitazioni da isolate a sparse sulle zone centrali con quantitativi cumulati da deboli a puntualmente moderati.

Valuta le seguenti criticità:

oggi

	Tipo Criticità	Zone di Allerta		
		A	B	C
	Idrogeologica	Verde	Verde	Verde
	Idraulica	Verde	Verde	Verde
	Temporali	Verde	Verde	Verde
	Vento	Verde	Verde	Verde

	Tipo Criticità	Zone di Allerta
		Litorale Molisano
	Moto ondoso	Verde





# REGIONE MOLISE

## SERVIZIO DI PROTEZIONE CIVILE

CENTRO FUNZIONALE DECENTRATO DEL MOLISE



Direttiva del Presidente del Consiglio dei Ministri del 27.02.2004 "Indirizzi operativi per la gestione organizzativa e funzionale del Sistema di Allertamento Nazionale e Regionale per il rischio idrogeologico e idraulico ai fini di Protezione Civile" - DGR Molise N° 78 del 19.02.2018 "Sistema di Allertamento Multi-Rischio della Regione Molise"

**IL PREVISORE:**  
**PELEGRINO MAURO**

Premesso che:  
Non sono in corso avvisi  
Il Centro Funzionale della Regione Molise:

- Sulla base della previsione sinottica sull'Italia e della previsione quantitativa di precipitazione per le zone di vigilanza meteorologica emesse in data odierna dal Settore Meteo del Centro Funzionale Centrale del Dipartimento della Protezione Civile;
- Sulla base dei dati disponibili registrati dalla rete di monitoraggio meteoidropluviometrica nelle ultime 24 ore;
- domani, dalle prime ore del mattino, previste precipitazioni da sparse a diffuse a prevalente carattere di rovescio o temporale sulle zone occidentali con quantitativi cumulati generalmente moderati e, precipitazioni da isolate a sparse sulle zone centrali con quantitativi cumulati da deboli a puntualmente moderati.

Inizio validità ore 00:00 L.T. del 24/11/2018
Fine validità ore 23:59 L.T. del 24/11/2018
Prossimo aggiornamento ore 14:00 L.T. del 24/11/2018

Valuta le seguenti criticità:

domani		Zone di Allerta			
		Tipo Criticità	A	B	C
		Idrogeologica	Verde	Verde	Verde
		Idraulica	Verde	Verde	Verde
		Temporali	Giallo	Giallo	Verde
		Vento	Verde	Verde	Verde

		Zone di Allerta	
		Tipo Criticità	Litorale Molisano
		Moto ondoso	Verde



C.DA SELVA DEL CAMPO, SNC - 86020 CAMPOCHIARO (CB)  
 SALA OPERATIVA 0874.7791 NUMERO VERDE PER L'EMERGENZA 800 120 021  
 centro.funzionale@mail.regione.molise.it sala.operativa@protezionecivile.molise.it  
 regionemolise@cert.regione.molise.it sala.operativa@pec.protezionecivile.molise.it



**REGIONE MOLISE**  
**SERVIZIO DI PROTEZIONE CIVILE**  
CENTRO FUNZIONALE DECENTRATO DEL MOLISE



Direttiva del Presidente del Consiglio dei Ministri del 27.02.2004 "Indirizzi operativi per la gestione organizzativa e funzionale del Sistema di Allertamento Nazionale e Regionale per il rischio idrogeologico e idraulico ai fini di Protezione Civile" - DGR Molise N° 78 del 19.02.2018 "Sistema di Allertamento Multi-Rischio della Regione Molise"

*Analizzati i prodotti di previsione meteorologica relativi al documento Previsione Sinottica sull'Italia e la Previsione Quantitativa di precipitazione per le zone di vigilanza meteorologica emesse dal Dipartimento della Protezione Civile, Centro Funzionale Centrale, Settore Meteo, si trasmettono le valutazioni formulate dal Centro Funzionale Decentrato del Molise per il territorio regionale, contenute nell'allegato Bollettino di Vigilanza Regionale.*

*Pertanto si invitano i soggetti in indirizzo per i rispettivi adempimenti posti a loro carico, a voler adottare le iniziative più opportune.*

*Eventuali ulteriori comunicazioni saranno inoltrate in relazione all'evoluzione delle condizioni meteorologiche.*

*Il presente Bollettino di vigilanza è consultabile sul sito web: [www.protezionecivile.molise.it](http://www.protezionecivile.molise.it).*

**IL DIRETTORE DEL SERVIZIO DI  
PROTEZIONE CIVILE  
PITASSI GIUSEPPE**

(DOCUMENTO INFORMATICO SOTTOSCRITTO CON FIRMA  
DIGITALE AI SENSI DELL'ART. 24 DEL D.LGS. 07/03/2005,82)

## **Lista distribuzione bollettino**

**Dipartimento Nazionale della Protezione Civile**

**Presidente della Giunta Regionale**

**Prefetture (Campobasso e Isernia)**

**Province (Campobasso e Isernia)**

**A.S.R.E.M.**

**Consorzi di Bonifica Piana di Venafro, Destra Trigno-Basso Biferno, Larinese-Basso Biferno, Integrale Larinese**

**Consorzi per lo Sviluppo Industriale di Campobasso-Bojano, Valle del Biferno, Isernia-Venafro**

**Molise Acque - Consorzio Capitanata**

**A tutti i Comuni della Regione Molise**

**Comando Regionale Carabinieri Forestale Abruzzo e Molise**

**Ufficio Territoriale Biodiversità Carabinieri Forestali**

**Parco Nazionale Abruzzo Lazio e Molise - Settore Mainarde**


**Direzione Regionale VV.F.**

**Capitaneria di Porto (Termoli)**

**Anas - Società Autostrade - Trenitalia - Enel - SGM Rete Gas - Telecom - SEA - RFI**



C.DA SELVA DEL CAMPO, SNC - 86020 CAMPOCHIARO (CB)  
SALA OPERATIVA 0874.7791 NUMERO VERDE PER L'EMERGENZA 800 120 021  
centro.funzionale@mail.regione.molise.it sala.operativa@protezionecivile.molise.it  
regionemolise@cert.regione.molise.it sala.operativa@pec.protezionecivile.molise.it



**REGIONE MOLISE**  
**IV DIPARTIMENTO GOVERNO DEL TERRITORIO**  
**Servizio di Protezione Civile**  
**Centro Funzionale Decentrato – Sala Operativa Regionale**



Doc. CFD MOL\_245  
del 23.11.2018

Dipartimento Nazionale della Protezione Civile  
Presidente della Giunta Regionale  
Prefetture (Campobasso e Isernia)  
Province (Campobasso e Isernia)

A.S.R.E.M.

Consorzi di Bonifica (Venafro, Larino, Termoli)

Consorzi Industriali (Campobasso, Termoli,  
Isernia-Venafro)

Molise Acque – Consorzio Capitanata

Comuni della Regione Molise - Zone di Allerta A e B

Direzione regionale VV.F.

Comando Regionale CC Forestali

Capitaneria di Porto (Termoli)

Anas – Società Autostrade – Trenitalia – Enel –  
SGM Rete Gas – Telecom – SEA – RFI

Parco Nazionale Abruzzo Lazio e Molise – Settore Mainarde

Comune di Acquaviva d'Isernia

Ricevuto il 23-11-18 N. 7751  
Risposto il .....  
Cat. 15 Clas. I Fasc. 1

## AVVISO DI ALLERTA


LA REGIONE MOLISE – SERVIZIO DI PROTEZIONE CIVILE

- Vista la Dgr n° 78 del 19.02.2018 “Sistema di Allertamento Multi-Rischio della Regione Molise”;
- Visto il Documento d’intesa tra Prefetture di Campobasso e Isernia ed il Servizio per la Protezione Civile Regionale del 25.11.2010;
- Visto e tenuto conto del Bollettino di Vigilanza emesso dal Centro Funzionale Decentrato del Molise in data odierna;
- Visto e tenuto conto dell’Avviso di Criticità emesso dal Centro Funzionale Decentrato del Molise in data odierna;
- Tenuto conto delle caratteristiche spazio temporali dei fenomeni previsti e della loro intensità;
- Preso atto dei più recenti aggiornamenti dei modelli meteorologici di riferimento e delle valutazioni del Centro Funzionale;

**DALLA MATTINATA DI DOMANI, SABATO 24 NOVEMBRE 2018, E PER LE SUCCESSIVE 9 - 12 ORE, SI PREVEDONO:**

### FENOMENI PREVISTI

- PRECIPITAZIONI DA SPARSE A DIFFUSE, A PREVALENTE CARATTERE DI ROVESCIO O TEMPORALE, SUI SETTORI OCCIDENTALI DELLA REGIONE, CON QUANTITATIVI CUMULATI GENERALMENTE MODERATI.
- PRECIPITAZIONI SPARSE A PREVALENTE CARATTERE DI ROVESCIO O TEMPORALE SUI SETTORI CENTRALI CON QUANTITATIVI CUMULATI DA DEBOLI A PUNTUALMENTE MODERATI.



**DICHIARA UNA ALLERTA**

**GIALLA**

**Sulle Zone “A e B”**

**PER CRITICITA' IDROGEOLOGICA PER TEMPORALI**

**ED ATTIVA UNA FASE OPERATIVA REGIONALE DI “ATTENZIONE”**

**SCENARI DI EVENTO E DANNO**

Fenomeni localizzati di:

- erosione, frane superficiali e colate rapide di detriti o di fango in bacini di dimensioni limitate;
- ruscellamenti superficiali con possibili fenomeni di trasporto di materiale;
- innalzamento dei livelli idrometrici dei corsi d'acqua minori, con inondazioni delle aree limitrofe, anche per effetto di criticità locali (tombature, restringimenti, occlusioni delle luci dei ponti, ecc);
- scorrimento superficiale delle acque nelle strade e possibili fenomeni di rigurgito dei sistemi di smaltimento delle acque piovane con tracimazione e coinvolgimento delle aree urbane depresse.

**INVITA I SOGGETTI IN INDIRIZZO**

per i rispettivi adempimenti posti a loro carico, a voler adottare le iniziative più opportune.

Gli enti comunali vorranno attivare la fase operativa prevista nei rispettivi piani di emergenza.

Nel confermare le raccomandazioni contenute nella Direttiva del Presidente del Consiglio dei Ministri 27/02/2004, questo Centro Funzionale seguirà l'evolversi della situazione.

Eventuali ulteriori comunicazioni saranno inoltrate in relazione all'evoluzione delle condizioni meteorologiche e dal monitoraggio dei precursori fisico-idraulico.

Il presente Avviso è consultabile sul sito web: [www.protezionecivile.molise.it](http://www.protezionecivile.molise.it).

**Il Direttore del Servizio di Protezione Civile**

**Arch. Giuseppe PITASSI**

(Documento informatico sottoscritto con firma digitale  
ai sensi dell'Art.24 del D.Lgs. 07/03/2005, 82)

PREVISORE CFD: Mauro PELLEGRINO

OPERATORE SOR: Vincenzo PIACCI

**CAMPOCHIARO 2018.11.23 – 16:15 LT**