

**REGIONE MOLISE**  
**SERVIZIO DI PROTEZIONE CIVILE**  
 CENTRO FUNZIONALE DECENTRATO DEL MOLISE



Direttiva del Presidente del Consiglio dei Ministri del 27.02.2004 "Indirizzi operativi per la gestione organizzativa e funzionale del Sistema di Allertamento Nazionale e Regionale per il rischio idrogeologico e idraulico ai fini di Protezione Civile" - DGR Molise N° 78 del 19.02.2018 "Sistema di Allertamento Multi-Rischio della Regione Molise"

# Bollettino di Vigilanza

num. 330 del 26/11/2018

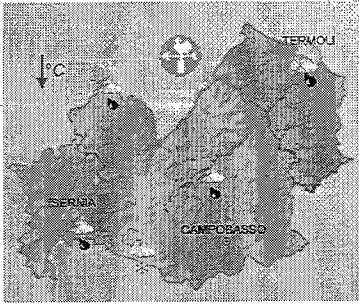
**IL PREVISORE:**  
**CARDILLO ANTONIO**

Inizio validità ore 14:00 L.T. del 26/11/2018
Fine validità ore 23:59 L.T. del 27/11/2018
Prossimo aggiornamento ore 14:00 L.T. del 27/11/2018

## Previsione sinottica

Un flusso in quota occidentale, che sta interessando l'area mediterranea con una serie di ondulazioni del geopotenziale, guida diversi impulsi perturbati sull'Italia. Un'ampia area depressionaria interesserà il Paese nel corso dei prossimi due giorni, con precipitazioni sparse, anche a carattere temporalesco; si prevede inoltre un deciso rinforzo della ventilazione dai quadranti occidentali, raggiungendo intensità di burrasca sulle due isole maggiori e localmente lungo i settori centro-meridionali tirrenici, con mari molto agitati.

## Previsione meteorologica per oggi 26/11/2018 fino alle ore 23:59 L.T.



**Stato del cielo:** Precipitazioni da isolate a sparse, anche a carattere di rovescio o temporale, sulle aree occidentali con quantitativi cumulati deboli, deboli o non rilevanti sul settore costiero.

**Temperature:** Dalla serata in sensibile calo lungo la fascia adriatica.

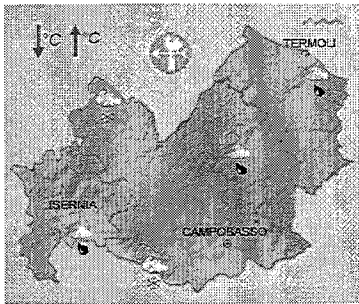
**Venti:** Forti dai quadranti occidentali.

**Mare:** Mosso.

Comune di Acquaviva d'Isernia

Ricevuto il 26-11-18 N 7256  
 Risposto il .....  
 Cat. 15 Clas. 1 Fasc. 1

## Previsione meteorologica per domani 27/11/2018 fino alle ore 23:59 L.T.



**Stato del cielo:** Precipitazioni sparse, anche a carattere di rovescio o temporale, con quantitativi cumulati moderati. Le precipitazioni risulteranno nevose sopra i 1200-1400 mslmm, in progressivo calo fino a 1000 slmm.

**Temperature:** In ulteriore debole diminuzione.

**Venti:** Forti dai quadranti occidentali, con locali rinforzi nelle aree di cresta della dorsale appenninica. In rotazione da N sulla costa.

**Mare:** Da mosso a molto mosso.

## Tendenza

Previsione per il 26/11/2018 (+2D)

Da mercoledì, l'arrivo di un promontorio di alta pressione, porterà un progressivo miglioramento delle condizioni meteorologiche.



C.DA SELVA DEL CAMPO, SNC - 86020 CAMPOCHIARO (CB)  
 SALA OPERATIVA 0874.7791 NUMERO VERDE PER L'EMERGENZA 800 120 021  
 centro.funzionale@mail.regione.molise.it sala.operativa@protezionecivile.molise.it  
 regionemolise@cert.regione.molise.it sala.operativa@pec.protezionecivile.molise.it



Direttiva del Presidente del Consiglio dei Ministri del 27.02.2004 "Indirizzi operativi per la gestione organizzativa e funzionale del Sistema di Allertamento Nazionale e Regionale per il rischio idrogeologico e idraulico ai fini di Protezione Civile" - DGR Molise N° 78 del 19.02.2018 "Sistema di Allertamento Multi-Rischio della Regione Molise"

## Bollettino di Sintesi delle Criticità

**IL PREVISORE:**

**CARDILLO ANTONIO**

Inizio validità ore 14:00 L.T. del 26/11/2018

Fine validità ore 23:59 L.T. del 26/11/2018

Prossimo aggiornamento ore 14:00 L.T. del 27/11/2018

Premesso che:

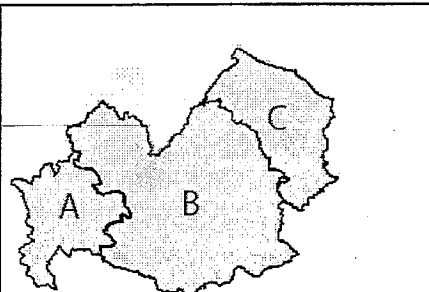
Non sono in corso avvisi


Il Centro Funzionale della Regione Molise:

- Sulla base della previsione sinottica sull'Italia e della previsione quantitativa di precipitazione per le zone di vigilanza meteorologica emesse in data odierna dal Settore Meteo del Centro Funzionale Centrale del Dipartimento della Protezione Civile;
- Sulla base dei dati disponibili registrati dalla rete di monitoraggio meteoidropluviometrica nelle ultime 24 ore;
- Sulla base della documentazione pubblicata in data 25.11.2018.


Valuta le seguenti criticità:

oggi

	Tipo Criticità	Zone di Allerta		
		A	B	C
	Idrogeologica	Giallo	Giallo	Giallo
	Idraulica	Giallo	Giallo	Verde
	Temporal	Giallo	Giallo	Verde
	Vento	Giallo	Giallo	Giallo

	Tipo Criticità	Zone di Allerta
		Litorale Molisano
	Moto ondoso	Giallo





# REGIONE MOLISE

## SERVIZIO DI PROTEZIONE CIVILE

CENTRO FUNZIONALE DECENTRATO DEL MOLISE



Direttiva del Presidente del Consiglio dei Ministri del 27.02.2004 "Indirizzi operativi per la gestione organizzativa e funzionale del Sistema di Allertamento Nazionale e Regionale per il rischio idrogeologico e idraulico ai fini di Protezione Civile" - DGR Molise N° 78 del 19.02.2018 "Sistema di Allertamento Multi-Rischio della Regione Molise"

**IL PREVISORE:**  
**CARDILLO ANTONIO**

Premesso che:  
Non sono in corso avvisi  
Il Centro Funzionale della Regione Molise:

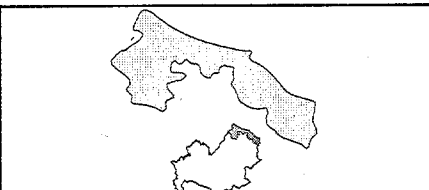
- Sulla base della previsione sinottica sull'Italia e della previsione quantitativa di precipitazione per le zone di vigilanza meteorologica emesse in data odierna dal Settore Meteo del Centro Funzionale Centrale del Dipartimento della Protezione Civile;
  - Sulla base dei dati disponibili registrati dalla rete di monitoraggio meteoidropluviometrica nelle ultime 24 ore;
- Sulla base della documentazione pubblicata in data 25.11.2018.

Inizio validità ore 00:00 L.T. del 27/11/2018
Fine validità ore 23:59 L.T. del 27/11/2018
Prossimo aggiornamento ore 14:00 L.T. del 27/11/2018

Valuta le seguenti criticità:

domani

	Tipo Criticità	Zone di Allerta		
		A	B	C
	Idrogeologica	Giallo	Giallo	Giallo
	Idraulica	Giallo	Giallo	Verde
	Temporali	Verde	Giallo	Giallo
	Vento	Giallo	Giallo	Giallo

	Tipo Criticità	Zone di Allerta
		Litorale Molisano
	Moto ondoso	Giallo



C.DA SELVA DEL CAMPO, SNC - 86020 CAMPOCHIARO (CB)  
 SALA OPERATIVA 0874.7791 NUMERO VERDE PER L'EMERGENZA 800 120 021  
 centro.funzionale@mail.regione.molise.it sala.operativa@protezionecivile.molise.it  
 regionemolise@cert.regione.molise.it sala.operativa@pec.protezionecivile.molise.it



**REGIONE MOLISE**  
**SERVIZIO DI PROTEZIONE CIVILE**  
CENTRO FUNZIONALE DECENTRATO DEL MOLISE



Direttiva del Presidente del Consiglio dei Ministri del 27.02.2004 "Indirizzi operativi per la gestione organizzativa e funzionale del Sistema di Allertamento Nazionale e Regionale per il rischio idrogeologico e idraulico ai fini di Protezione Civile" - DGR Molise N° 78 del 19.02.2018 "Sistema di Allertamento Multi-Rischio della Regione Molise"

*Analizzati i prodotti di previsione meteorologica relativi al documento Previsione Sinottica sull'Italia e la Previsione Quantitativa di precipitazione per le zone di vigilanza meteorologica emesse dal Dipartimento della Protezione Civile, Centro Funzionale Centrale, Settore Meteo, si trasmettono le valutazioni formulate dal Centro Funzionale Decentrato del Molise per il territorio regionale, contenute nell'allegato Bollettino di Vigilanza Regionale.*

*Pertanto si invitano i soggetti in indirizzo per i rispettivi adempimenti posti a loro carico, a voler adottare le iniziative più opportune.*

*Eventuali ulteriori comunicazioni saranno inoltrate in relazione all'evoluzione delle condizioni meteorologiche.*

*Il presente Bollettino di vigilanza è consultabile sul sito web: [www.protezionecivile.molise.it](http://www.protezionecivile.molise.it).*

**IL DIRETTORE DEL SERVIZIO DI  
PROTEZIONE CIVILE  
PITASSI GIUSEPPE**

(DOCUMENTO INFORMATICO SOTTOSCRITTO CON FIRMA  
DIGITALE AI SENSI DELL'ART. 24 DEL D.LGS. 07/03/2005,82)

## **Lista distribuzione bollettino**

**Dipartimento Nazionale della Protezione Civile**

**Presidente della Giunta Regionale**

**Prefetture (Campobasso e Isernia)**

**Province (Campobasso e Isernia)**

**A.S.R.E.M.**

**Consorzi di Bonifica Piana di Venafro, Destra Trigno-Basso Biferno, Larinese-Basso Biferno, Integrale Larinese**

**Consorzi per lo Sviluppo Industriale di Campobasso-Bojano, Valle del Biferno, Isernia-Venafro**

**Molise Acque - Consorzio Capitanata**

**A tutti i Comuni della Regione Molise**

**Comando Regionale Carabinieri Forestale Abruzzo e Molise**

**Ufficio Territoriale Biodiversità Carabinieri Forestali**

**Parco Nazionale Abruzzo Lazio e Molise - Settore Mainarde**


**Direzione Regionale VV.F.**

**Capitaneria di Porto (Termoli)**

**Anas - Società Autostrade - Trenitalia - Enel - SGM Rete Gas - Telecom - SEA - RFI**



C.DA SELVA DEL CAMPO, SNC - 86020 CAMPOCHIARO (CB)  
SALA OPERATIVA 0874.7791 NUMERO VERDE PER L'EMERGENZA 800 120 021  
[centro.funzionale@mail.regione.molise.it](mailto:centro.funzionale@mail.regione.molise.it) [sala.operativa@protezionecivile.molise.it](mailto:sala.operativa@protezionecivile.molise.it)  
[regionemolise@cert.regione.molise.it](mailto:regionemolise@cert.regione.molise.it) [sala.operativa@pec.protezionecivile.molise.it](mailto:sala.operativa@pec.protezionecivile.molise.it)



Doc. CFD MOL  
del 26.11.2018

Dipartimento Nazionale della Protezione Civile  
Presidente della Giunta Regionale  
Al Sottosegretario della Giunta Regionale  
All'Assessore Regionale alla Protezione Civile  
Al Direttore del IV Dipartimento  
Prefetture (Campobasso e Isernia)  
Province (Campobasso e Isernia)  
A.S.R.E.M.

Consorzi di Bonifica (Venafro, Larino, Termoli)

Consorzi Industriali (Campobasso, Termoli,  
Isernia-Venafro)

Molise Acque – Consorzio Capitanata

Ai Comuni della Regione Molise

Direzione regionale VV.F.

Comando Regionale CC Forestali

Capitaneria di Porto (Termoli)

Anas – Società Autostrade – Trenitalia – Enel –  
SGM Rete Gas – Telecom – SEA – RFI

Parco Nazionale Abruzzo Lazio e Molise – Settore Mainarde

Comune di Acquaviva d'Isernia

Ricevuto il 26-11-18 N 2257  
Risposto il .....  
Cat. 15 Clas. 1 Fasc. 1

## AVVISO DI ALLERTA

LA REGIONE MOLISE – SERVIZIO DI PROTEZIONE CIVILE


- Vista la Dgr n° 78 del 19.02.2018 “Sistema di Allertamento Multi-Rischio della Regione Molise”;
- Visto il Documento d'intesa tra Prefetture di Campobasso e Isernia ed il Servizio per la Protezione Civile Regionale del 25.11.2010;
- Visto e tenuto conto del Bollettino di Vigilanza emesso dal Centro Funzionale Decentrato del Molise in data odierna;
- Visto e tenuto conto dell'Avviso di Condizioni Meteo Avverse n° 18147 emesso dal Dipartimento di Protezione Civile prot n. PRE/0067959 del 26.11.2018;
- Tenuto conto delle caratteristiche spazio temporali dei fenomeni previsti e della loro intensità;
- Preso atto dei più recenti aggiornamenti dei modelli meteorologici di riferimento e delle valutazioni del Centro Funzionale decentrato;

**DALLA SERATA DI OGGI, LUNEDÌ 26 NOVEMBRE 2018, E PER LE SUCCESSIVE 24 - 36 ORE, SI PREVEDONO:**

### FENOMENI PREVISTI

**PRECIPITAZIONI DA SPARSE A DIFFUSE, ANCHE A CARATTERE DI ROVESCIO O TEMPORALE. LE PRECIPITAZIONI RISULTERANNO NEVOSE SOPRA I 1200-1400 SLMM. I FENOMENI SARANNO ACCOMPAGNATI DA ROVESCII DI FORTE INTENSITÀ, FREQUENTE ATTIVITÀ ELETTRICA E FORTI RAFFICHE DI VENTO.**

**ATTIVA UNA ALLERTA**



# GIALLA

**sulla Zona A, B, C e LITORALE MOLISANO**  
**(Idrogeologica, temporali, idraulica, vento e moto ondoso)**

**per le seguenti criticità:**

OGGI 26/11/2018			VALIDITA'	DOMANI 27/11/2018		
ZONA - A	ZONA - B	ZONA - C	TIPOLOGIA DI CRITICITA'	ZONA - A	ZONA - B	ZONA - C
GIALLA	GIALLA	GIALLA	IDROGEOLOGICA	GIALLA	GIALLA	GIALLA
GIALLA	GIALLA	VERDE	IDROGEO PER TEMPORALI	GIALLA	GIALLA	GIALLA
GIALLA	GIALLA	VERDE	IDRAULICA	GIALLA	GIALLA	VERDE
GIALLA	GIALLA	GIALLA	VENTO	GIALLA	GIALLA	GIALLA
ZONA LITORALE MOLISANO				ZONA LITORALE MOLISANO		
GIALLA			MOTO ONDOSI	GIALLA		

## ATTIVA UNA FASE OPERATIVA REGIONALE DI ATTENZIONE

### SCENARI DI EVENTO E DANNO

#### **IDROGEOLOGICA - GIALLA**


- Occasionale pericolo per la sicurezza delle persone con possibile perdita di vite umane per cause incidentali. Effetti localizzati.
- allagamenti di locali interrati e di quelli posti a pian terreno lungo vie potenzialmente interessate da deflussi idrici;
- danni a infrastrutture, edifici e attività agricole, cantieri, insediamenti civili e industriali interessati da frane, colate rapide o dallo scorrimento superficiale delle acque;
- temporanee interruzioni della rete stradale e/o ferroviaria in prossimità di impluvi, canali, zone depresse (sottopassi, tunnel, avvallamenti stradali, ecc.) e a valle di porzioni di versante interessate da fenomeni franosi;
- limitati danni alle opere idrauliche e di difesa delle sponde, alle attività agricole, ai cantieri, agli insediamenti civili e industriali in alveo.

#### **IDRAULICA - GIALLA**

- Ulteriori effetti in caso di fenomeni temporaleschi:
- danni alle coperture e alle strutture provvisorie con trasporto di materiali a causa di forti raffiche di vento;
- rottura di rami, caduta di alberi e abbattimento di pali, segnaletica e impalcature con conseguenti effetti sulla viabilità e sulle reti aeree di comunicazione e di distribuzione di servizi (in particolare telefonia, elettricità);
- danni alle colture agricole, alle coperture di edifici e agli automezzi a causa di grandinate;
- innesco di incendi e lesioni da fulminazione.

#### **VENTO - GIALLA**

- Possibili localizzati danni alle strutture di pertinenza delle abitazioni (tettoie, pergolati e simili) ed agli impianti od alle infrastrutture di tipo provvisorio (tensostrutture, installazioni per iniziative commerciali, sociali, culturali, strutture di cantiere e simili e strutture balneari in particolare durante la stagione estiva).
- Possibili locali limitazioni della circolazione stradale per la presenza di oggetti di varia natura trasportati dal



**REGIONE MOLISE**  
**IV DIPARTIMENTO**  
**GOVERNO DEL TERRITORIO**  
**Servizio di Protezione Civile**  
*Centro Funzionale Decentrato – Sala Operativa Regionale*



vento e difficoltà per particolari categorie di veicoli quali mezzi telonati, roulotte, autocaravan, autocarri o comunque mezzi di maggior volume.

- Possibili isolate cadute di rami e/o alberi, pali della segnaletica stradale e pubblicitaria.
- Possibili sospensioni dei servizi di erogazione di fornitura elettrica e telefonica a seguito di danni delle linee aeree.

**MOTO ONDOSI - GIALLA**

- Disagio o locale pericolo per la balneazione e le attività nautiche

**INVITA I SOGGETTI IN INDIRIZZO**

per i rispettivi adempimenti posti a loro carico, a voler adottare le iniziative più opportune.

Gli enti comunali vorranno attivare la fase operativa prevista nei rispettivi piani di emergenza.

Nel confermare le raccomandazioni contenute nella Direttiva del Presidente del Consiglio dei Ministri 27/02/2004, questo Centro Funzionale seguirà l'evolversi della situazione.

Eventuali ulteriori comunicazioni saranno inoltrate in relazione all'evoluzione delle condizioni meteorologiche e dal monitoraggio dei precursori fisico-idraulico.

Il presente Avviso è consultabile sul sito web: [www.protezionecivile.molise.it](http://www.protezionecivile.molise.it).

**Il Direttore del Servizio di Protezione Civile**  
**Arch. Giuseppe PITASSI**

(Documento informatico sottoscritto con firma digitale  
ai sensi dell'Art.24 del D.Lgs. 07/03/2005, 82)

PREVISORE CFD: **Antonio CARDILLO**

Operatore SOR: **Maria Teresa LEMBO**

**CAMPOCHIARO 2018.11.26 – 15:50 LT**