



REGIONE MOLISE
SERVIZIO DI PROTEZIONE CIVILE
 CENTRO FUNZIONALE DECENTRATO DEL MOLISE



Direttiva del Presidente del Consiglio dei Ministri del 27.02.2004 "Indirizzi operativi per la gestione organizzativa e funzionale del Sistema di Allertamento Nazionale e Regionale per il rischio idrogeologico e idraulico ai fini di Protezione Civile" - DGR Molise N° 78 del 19.02.2018 "Sistema di Allertamento Multi-Rischio della Regione Molise"

Bollettino di Vigilanza

num. 331 del 27/11/2018

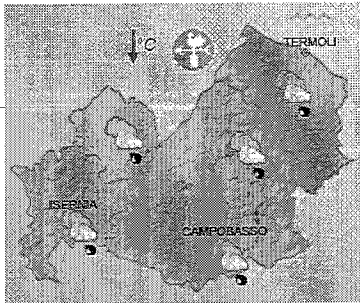
IL PREVISORE:
DI PILLA SERGIO

Inizio validità ore 14:00 L.T. del 27/11/2018
Fine validità ore 23:59 L.T. del 28/11/2018
Prossimo aggiornamento ore 14:00 L.T. del 28/11/2018

Previsione sinottica

Una saccatura, con asse tra Europa orientale e Italia, continua a determinare tempo instabile sulle nostre regioni centro-meridionali; il minimo barico ad essa associato, in graduale trasferimento dal Basso Tirreno all'Adriatico meridionale, determina intensa ventilazione dai quadranti occidentali su isole maggiori e Calabria e dai quadranti settentrionali sulle restanti regioni centro-meridionali. Domani, il predetto minimo traslerà lentamente verso la penisola ellenica con ultimi fenomeni su medio Adriatico ed estremo sud, nel contempo continueranno ad affluire venti nord-orientali che apporteranno un sensibile seppur temporaneo calo delle temperature

Previsione meteorologica per oggi 27/11/2018 fino alle ore 23:59 L.T.



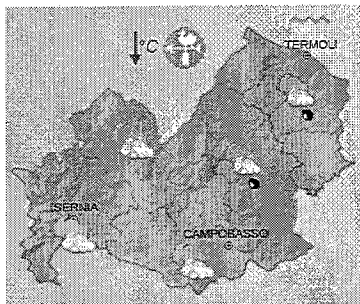
Stato del cielo: precipitazioni da isolate a sparse, anche a carattere di rovescio o temporale, con quantitativi cumulati deboli, nevole oltre 1200-1400 metri

Temperature: in calo localmente sensibile

Venti: tendenti a forti dai quadranti settentrionali con locali rinforzi sui settori adriatici

Mare: molto mosso

Previsione meteorologica per domani 28/11/2018 fino alle ore 23:59 L.T.



Stato del cielo: residue precipitazioni da isolate a sparse, anche a carattere di rovescio o breve temporale, sui versanti centro-orientali, con quantitativi cumulati deboli

Temperature: in generale ulteriore calo

Venti: forti dai quadranti settentrionali

Mare: molto mosso

Comune di Acquaviva d'Isernia

Ricevuto il 27-11-18 N 2266
 Risposto il ' ' N

Cat. 15 Clas. 2 Fasc. 1

Tendenza

Previsione per il 27/11/2018 (+2D)

Giovedì il tempo diverrà stabile con l'ingresso di un promontorio intercyclonico dal Mediterraneo occidentale



C.DA SELVA DEL CAMPO, SNC - 86020 CAMPOCHIARO (CB)
 SALA OPERATIVA 0874.7791 NUMERO VERDE PER L'EMERGENZA 800 120 021
 centro.funzionale@mail.regione.molise.it sala.operativa@protezionecivile.molise.it
 regionemolise@cert.regione.molise.it sala.operativa@pec.protezionecivile.molise.it



Direttiva del Presidente del Consiglio dei Ministri del 27.02.2004 "Indirizzi operativi per la gestione organizzativa e funzionale del Sistema di Allertamento Nazionale e Regionale per il rischio idrogeologico e idraulico ai fini di Protezione Civile" - DGR Molise N° 78 del 19.02.2018 "Sistema di Allertamento Multi-Rischio della Regione Molise"

Bollettino di Sintesi delle Criticità

IL PREVISORE:
DI PILLA SERGIO

Inizio validità ore 14:00 L.T. del 27/11/2018
Fine validità ore 23:59 L.T. del 27/11/2018
Prossimo aggiornamento ore 14:00 L.T. del 28/11/2018

Premesso che:

E' in corso un Avviso di Allerta

Il Centro Funzionale della Regione Molise:


- Sulla base della previsione sinottica sull'Italia e della previsione quantitativa di precipitazione per le zone di vigilanza meteorologica emesse in data odierna dal Settore Meteo del Centro Funzionale Centrale del Dipartimento della Protezione Civile;
- Sulla base dei dati disponibili registrati dalla rete di monitoraggio meteoidropluviometrica nelle ultime 24 ore;

Valuta le seguenti criticità:

oggi		Zone di Allerta		
Tipo Criticità		A	B	C
	Idrogeologica	Giallo	Giallo	Giallo
	Idraulica	Giallo	Giallo	Verde
	Temporal	Giallo	Giallo	Giallo
	Vento	Giallo	Giallo	Giallo

		Zone di Allerta
Tipo Criticità		Litorale Molisano
	Moto ondoso	Giallo





REGIONE MOLISE

SERVIZIO DI PROTEZIONE CIVILE

CENTRO FUNZIONALE DECENTRATO DEL MOLISE



Direttiva del Presidente del Consiglio dei Ministri del 27.02.2004 "Indirizzi operativi per la gestione organizzativa e funzionale del Sistema di Allertamento Nazionale e Regionale per il rischio idrogeologico e idraulico ai fini di Protezione Civile" - DGR Molise N° 78 del 19.02.2018 "Sistema di Allertamento Multi-Rischio della Regione Molise"

IL PREVISORE:
DI PILLA SERGIO

Premesso che:

E' in corso un Avviso di Allerta

Il Centro Funzionale della Regione Molise:

- Sulla base della previsione sinottica sull'Italia e della previsione quantitativa di precipitazione per le zone di vigilanza meteorologica emesse in data odierna dal Settore Meteo del Centro Funzionale Centrale del Dipartimento della Protezione Civile;
- Sulla base dei dati disponibili registrati dalla rete di monitoraggio meteoidropluviometrica nelle ultime 24 ore;

Inizio validità ore 00:00 L.T. del 28/11/2018
Fine validità ore 23:59 L.T. del 28/11/2018
Prossimo aggiornamento ore 14:00 L.T. del 28/11/2018

Valuta le seguenti criticità:

domani		Zone di Allerta			
		Tipo Criticità	A	B	C
	Idrogeologica		Verde	Verde	Verde
	Idraulica		Verde	Verde	Verde
	Temporal		Verde	Verde	Verde
	Vento		Giallo	Giallo	Giallo
		Zone di Allerta			
		Tipo Criticità	Litorale Molisano		
		Moto ondoso	Giallo		



C.DA SELVA DEL CAMPO, SNC - 86020 CAMPOCHIARO (CB)
 SALA OPERATIVA 0874.7791 NUMERO VERDE PER L'EMERGENZA 800 120 021
 centro.funzionale@mail.regione.molise.it sala.operativa@protezionecivile.molise.it
 regionemolise@cert.regione.molise.it sala.operativa@pec.protezionecivile.molise.it



REGIONE MOLISE
SERVIZIO DI PROTEZIONE CIVILE
CENTRO FUNZIONALE DECENTRATO DEL MOLISE



Direttiva del Presidente del Consiglio dei Ministri del 27.02.2004 "Indirizzi operativi per la gestione organizzativa e funzionale del Sistema di Allertamento Nazionale e Regionale per il rischio idrogeologico e idraulico ai fini di Protezione Civile" - DGR Molise N° 78 del 19.02.2018 "Sistema di Allertamento Multi-Rischio della Regione Molise"

Analizzati i prodotti di previsione meteorologica relativi al documento Previsione Sinottica sull'Italia e la Previsione Quantitativa di precipitazione per le zone di vigilanza meteorologica emesse dal Dipartimento della Protezione Civile, Centro Funzionale Centrale, Settore Meteo, si trasmettono le valutazioni formulate dal Centro Funzionale Decentrato del Molise per il territorio regionale, contenute nell'allegato Bollettino di Vigilanza Regionale.

Pertanto si invitano i soggetti in indirizzo per i rispettivi adempimenti posti a loro carico, a voler adottare le iniziative più opportune.

Eventuali ulteriori comunicazioni saranno inoltrate in relazione all'evoluzione delle condizioni meteorologiche.

Il presente Bollettino di vigilanza è consultabile sul sito web: www.protezionecivile.molise.it.

**IL DIRETTORE DEL SERVIZIO DI
PROTEZIONE CIVILE**

***PITASSI GIUSEPPE**

(DOCUMENTO INFORMATICO SOTTOSCRITTO CON FIRMA
DIGITALE AI SENSI DELL'ART. 24 DEL D.LGS. 07/03/2005,82)

Lista distribuzione bollettino

Dipartimento Nazionale della Protezione Civile

Presidente della Giunta Regionale

Prefetture (Campobasso e Isernia)

Province (Campobasso e Isernia)

A.S.R.E.M.

Consorzi di Bonifica Piana di Venafro, Destra Trigno-Basso Biferno, Larinese-Basso Biferno, Integrale Larinese

Consorzi per lo Sviluppo Industriale di Campobasso-Bojano, Valle del Biferno, Isernia-Venafro

Molise Acque - Consorzio Capitanata

A tutti i Comuni della Regione Molise

Comando Regionale Carabinieri Forestale Abruzzo e Molise

Ufficio Territoriale Biodiversità Carabinieri Forestali

Parco Nazionale Abruzzo Lazio e Molise - Settore Mainarde


Direzione Regionale VV.F.

Capitaneria di Porto (Termoli)

Anas - Società Autostrade - Trenitalia - Enel - SGM Rete Gas - Telecom - SEA - RFI



C.DA SELVA DEL CAMPO, SNC - 86020 CAMPOCHIARO (CB)
SALA OPERATIVA 0874.7791 NUMERO VERDE PER L'EMERGENZA 800 120 021
centro.funzionale@mail.regione.molise.it sala.operativa@protezionecivile.molise.it
regionemolise@cert.regione.molise.it sala.operativa@pec.protezionecivile.molise.it



REGIONE MOLISE
IV DIPARTIMENTO
GOVERNO DEL TERRITORIO
Servizio di Protezione Civile
Centro Funzionale Decentrato – Sala Operativa Regionale



Doc. CFD MOL
del 27.11.2018

Dipartimento Nazionale della Protezione Civile
Presidente della Giunta Regionale
Al Sottosegretario della Giunta Regionale
All'Assessore Regionale alla Protezione Civile
Al Direttore del IV Dipartimento
Prefetture (Campobasso e Isernia)
Province (Campobasso e Isernia)
A.S.R.E.M.

Consorzi di Bonifica (Venafro, Larino, Termoli)
Consorzi Industriali (Campobasso, Termoli,
Isernia-Venafro)
Molise Acque – Consorzio Capitanata
Ai Comuni della Regione Molise
Direzione regionale VV.F.
Comando Regionale CC Forestali
Capitaneria di Porto (Termoli)
Anas – Società Autostrade – Trenitalia – Enel –
SGM Rete Gas – Telecom – SEA – RFI
Parco Nazionale Abruzzo Lazio e Molise – Settore Mainarde

AVVISO DI ALLERTA

(ESTENZIONE E SEGUITO AVVISO N. 150402/2018 del 26-11-2018)


LA REGIONE MOLISE – SERVIZIO DI PROTEZIONE CIVILE

- Vista la Dgr n° 78 del 19.02.2018 “Sistema di Allertamento Multi-Rischio della Regione Molise”;
- Visto il Documento d’intesa tra Prefetture di Campobasso e Isernia ed il Servizio per la Protezione Civile Regionale del 25.11.2010;
- Visto e tenuto conto del Bollettino di Vigilanza emesso dal Centro Funzionale Decentrato del Molise in data odierna;
- Visto e tenuto conto dell’Avviso di Condizioni Meteo Avverse n° 18148 emesso dal Dipartimento di Protezione Civile prot n. PRE/0068263 del 27.11.2018;
- Tenuto conto delle caratteristiche spazio temporali dei fenomeni previsti e della loro intensità;
- Preso atto dei più recenti aggiornamenti dei modelli meteorologici di riferimento e delle valutazioni del Centro Funzionale decentrato;

DAL TARDO POMERIGGIO/SERA DI OGGI, MARTEDI 27 NOVEMBRE 2018, E PER LE SUCCESSIVE 24-30 ORE, SI PREVEDONO:

FENOMENI PREVISTI

**VENTI DA FORTI A BURRASCA DAI QUADRANTI SETTENTRIONALI.
MAREGGIATE LUNGO LE COSTE ESPOSTE.**



ATTIVA UNA ALLERTA

GIALLA

sulle **Zona A, B, C e LITORALE MOLISANO**
(vento e moto ondos)

ATTIVA UNA FASE OPERATIVA REGIONALE DI ATTENZIONE

SCENARI DI EVENTO E DANNO

TUTTE LE ZONE DI ALLERTA:

- Possibili localizzati danni alle strutture di pertinenza delle abitazioni (tettoie, pergolati e similari) ed agli impianti od alle infrastrutture di tipo provvisorio (tensostrutture, installazioni per iniziative commerciali, sociali, culturali, strutture di cantiere e similari e strutture balneari in particolare durante la stagione estiva).
- Possibili locali limitazioni della circolazione stradale per la presenza di oggetti di varia natura trasportati dal vento e difficoltà per particolari categorie di veicoli quali mezzi telonati, roulotte, autocaravan, autocarri o comunque mezzi di maggior volume.
- Possibili isolate cadute di rami e/o alberi, pali della segnaletica stradale e pubblicitaria.
- Possibili sospensioni dei servizi di erogazione di fornitura elettrica e telefonica a seguito di danni delle linee aeree.

LITORALE MOLISANO

- Disagio o locale pericolo per la balneazione e le attività nautiche.

INVITA I SOGGETTI IN INDIRIZZO

per i rispettivi adempimenti posti a loro carico, a voler adottare le iniziative più opportune.
Gli enti comunali vorranno attivare la fase operativa prevista nei rispettivi piani di emergenza.
Nel confermare le raccomandazioni contenute nella Direttiva del Presidente del Consiglio dei Ministri 27/02/2004, questo Centro Funzionale seguirà l'evolversi della situazione.
Eventuali ulteriori comunicazioni saranno inoltrate in relazione all'evoluzione delle condizioni meteorologiche e dal monitoraggio dei precursori fisico-idraulico.
Il presente Avviso è consultabile sul sito web: www.protezionecivile.molise.it.

Il Direttore del Servizio di Protezione Civile
Arch. Giuseppe PITASSI

(Documento informatico sottoscritto con firma digitale
ai sensi dell'Art.24 del D.Lgs. 07/03/2005, 82)

PREVISORE CFD: Sergio DI PILLA
Operatore SOR: Nicola PONTARELLI

CAMPOCHIARO 2018.11.27 – 15:45 LT