

**REGIONE MOLISE**  
**SERVIZIO DI PROTEZIONE CIVILE**  
 CENTRO FUNZIONALE DECENTRATO DEL MOLISE



Direttiva del Presidente del Consiglio dei Ministri del 27.02.2004 "Indirizzi operativi per la gestione organizzativa e funzionale del Sistema di Allertamento Nazionale e Regionale per il rischio idrogeologico e idraulico ai fini di Protezione Civile" - DGR Molise N° 78 del 19.02.2018 "Sistema di Allertamento Multi-Rischio della Regione Molise"

# Bollettino di Vigilanza

num. 344 del 10/12/2018

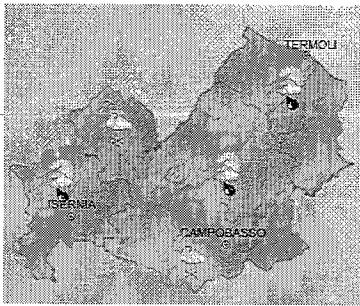
**IL PREVISORE:**  
**PELLEGRINO MAURO**

Inizio validità ore 14:00 L.T. del 10/12/2018
Fine validità ore 23:59 L.T. del 11/12/2018
Prossimo aggiornamento ore 14:00 L.T. del 11/12/2018

## Previsione sinottica

La contrapposizione tra un'area anticiclonica, estesa sul vicino Atlantico, con una vasta depressione presente su gran parte del continente europeo, genera, sul nostro Paese, un flusso in quota nord-occidentale, che da luogo ad una vivace ventilazione settentrionale e locali precipitazioni sul Basso Tirreno; dalla sera, inoltre, le temperature cominceranno a diminuire, con calo più sensibile nella giornata di domani. Mercoledì l'arrivo di un flusso umido atlantico causerà un graduale peggioramento con precipitazioni sparse specie sui settori occidentali tirrenici.

## Previsione meteorologica per oggi 10/12/2018 fino alle ore 23:59 L.T.



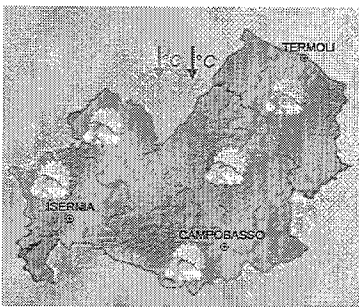
**Stato del cielo:** al mattino, sereno o poco nuvoloso, successivamente, progressivo aumento della nuvolosità, soprattutto sulla zona litoranea con precipitazioni da isolate a sparse, localmente a carattere di rovescio o breve temporale, con quantitativi cumulati deboli, le precipitazioni potranno essere a carattere nevoso al di sopra dei 1000- 1200 m.

**Temperature:** in lieve calo soprattutto le massime.

**Venti:** moderati nord-occidentali con rinforzi lungo la costa, in graduale attenuazione serale.

**Mare:** molto mosso con moto ondoso in graduale attenuazione serale.

## Previsione meteorologica per domani 11/12/2018 fino alle ore 23:59 L.T.



**Stato del cielo:** sereno o poco nuvoloso, assenza di fenomeni od irrilevanza degli stessi.

**Temperature:** in generale diminuzione, più sensibile nei valori minimi.

**Venti:** da deboli a moderati di direzione variabile, con momentanei rinforzi dai quadranti settentrionali soprattutto lungo la costa.

**Mare:** da poco mosso a mosso.

## Tendenza

Previsione per il 10/12/2018 (+2D)


Mercoledì, momentanea accentuazione della instabilità per l'arrivo di un flusso umido atlantico che causerà un graduale peggioramento con precipitazioni sparse, specie sui settori occidentali tirrenici.



C.DA SELVA DEL CAMPO, SNC - 86020 CAMPOCHIARO (CB)  
 SALA OPERATIVA 0874.7791 NUMERO VERDE PER L'EMERGENZA 800 120 021  
 centro.funzionale@mail.regione.molise.it sala.operativa@protezionecivile.molise.it  
 regionemolise@cert.regione.molise.it sala.operativa@pec.protezionecivile.molise.it

Comune di Acquaviva d'Isernia

Ricevuto il 10-12-18 N 2361  
 Risposto il .....  
 Cat. 15 Clas. 1 Fase 7



Direttiva del Presidente del Consiglio dei Ministri del 27.02.2004 "Indirizzi operativi per la gestione organizzativa e funzionale del Sistema di Allertamento Nazionale e Regionale per il rischio idrogeologico e idraulico ai fini di Protezione Civile" - DGR Molise N° 78 del 19.02.2018 "Sistema di Allertamento Multi-Rischio della Regione Molise"

## Bollettino di Sintesi delle Criticità

IL PREVISORE:

**PELLEGRINO MAURO**

Inizio validità ore 14:00 L.T. del 10/12/2018

Fine validità ore 23:59 L.T. del 10/12/2018

Prossimo aggiornamento ore 14:00 L.T. del 11/12/2018

Premesso che:

Non sono in corso avvisi

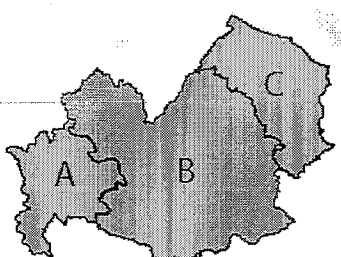
Il Centro Funzionale della Regione Molise:


- Sulla base della previsione sinottica sull'Italia e della previsione quantitativa di precipitazione per le zone di vigilanza meteorologica emesse in data odierna dal Settore Meteo del Centro Funzionale Centrale del Dipartimento della Protezione Civile;

- Sulla base dei dati disponibili registrati dalla rete di monitoraggio meteoroidropluviometrica nelle ultime 24 ore;

- oggi lunedì, dal primo pomeriggio e fino a tarda sera, previste precipitazioni da isolate a sparse, localmente a carattere di rovescio o breve temporale soprattutto sulla zona litoranea, con quantitativi cumulati deboli. Le precipitazioni potranno essere a carattere nevoso al di sopra dei 1000- 1200 m. s.l.m., con apporti al suolo deboli.

Valuta le seguenti criticità:

oggi		Zone di Allerta		
	Tipo Criticità	A	B	C
	Idrogeologica	Verde	Verde	Verde
	Idraulica	Verde	Verde	Verde
	Temporali	Verde	Verde	Verde
	Vento	Verde	Verde	Verde

		Zone di Allerta
	Tipo Criticità	Litorale Molisano
	Moto ondoso	Verde



C.DA SELVA DEL CAMPO, SNC - 86020 CAMPOCHIARO (CB)

SALA OPERATIVA 0874.7791


NUMERO VERDE PER L'EMERGENZA 800 120 021

[centro.funzionale@mail.regione.molise.it](mailto:centro.funzionale@mail.regione.molise.it)

[sala.operativa@protezionecivile.molise.it](mailto:sala.operativa@protezionecivile.molise.it)

[regionemolise@cert.regione.molise.it](mailto:regionemolise@cert.regione.molise.it)

[sala.operativa@pec.protezionecivile.molise.it](mailto:sala.operativa@pec.protezionecivile.molise.it)



# REGIONE MOLISE

## SERVIZIO DI PROTEZIONE CIVILE

CENTRO FUNZIONALE DECENTRATO DEL MOLISE



Direttiva del Presidente del Consiglio dei Ministri del 27.02.2004 "Indirizzi operativi per la gestione organizzativa e funzionale del Sistema di Allertamento Nazionale e Regionale per il rischio idrogeologico e idraulico ai fini di Protezione Civile" - DGR Molise N° 78 del 19.02.2018 "Sistema di Allertamento Multi-Rischio della Regione Molise"

**IL PREVISORE:**  
**PELLEGRINO MAURO**

Inizio validità ore 00:00 L.T. del 11/12/2018
Fine validità ore 23:59 L.T. del 11/12/2018
Prossimo aggiornamento ore 14:00 L.T. del 11/12/2018

Premesso che:

Non sono in corso avvisi

Il Centro Funzionale della Regione Molise:

- Sulla base della previsione sinottica sull'Italia e della previsione quantitativa di precipitazione per le zone di vigilanza meteorologica emesse in data odierna dal Settore Meteo del Centro Funzionale Centrale del Dipartimento della Protezione Civile;
- Sulla base dei dati disponibili registrati dalla rete di monitoraggio meteoidropluviometrica nelle ultime 24 ore;
- oggi lunedì, dal primo pomeriggio e fino a tarda sera, previste precipitazioni da isolate a sparse, localmente a carattere di rovescio o breve temporale soprattutto sulla zona litoranea, con quantitativi cumulati deboli. Le precipitazioni potranno essere a carattere nevoso al di sopra dei 1000- 1200 m. s.l.m., con apporti al suolo deboli.

Valuta le seguenti criticità:


domani		Zone di Allerta			
		Tipo Criticità	A	B	C
	Idrogeologica		Verde	Verde	Verde
	Idraulica		Verde	Verde	Verde
	Temporal		Verde	Verde	Verde
	Vento		Verde	Verde	Verde

		Zone di Allerta	
		Tipo Criticità	Litorale Molisano
	Moto ondoso		Verde



C.DA SELVA DEL CAMPO, SNC - 86020 CAMPOCHIARO (CB)  
 SALA OPERATIVA 0874.7791 NUMERO VERDE PER L'EMERGENZA 800 120 021  
 centro.funzionale@mail.regione.molise.it sala.operativa@protezionecivile.molise.it  
 regionemolise@cert.regione.molise.it sala.operativa@pec.protezionecivile.molise.it



**REGIONE MOLISE**  
**SERVIZIO DI PROTEZIONE CIVILE**  
CENTRO FUNZIONALE DECENTRATO DEL MOLISE



Direttiva del Presidente del Consiglio dei Ministri del 27.02.2004 "Indirizzi operativi per la gestione organizzativa e funzionale del Sistema di Allertamento Nazionale e Regionale per il rischio idrogeologico e idraulico ai fini di Protezione Civile" - DGR Molise N° 78 del 19.02.2018 "Sistema di Allertamento Multi-Rischio della Regione Molise"

*Analizzati i prodotti di previsione meteorologica relativi al documento Previsione Sinottica sull'Italia e la Previsione Quantitativa di precipitazione per le zone di vigilanza meteorologica emesse dal Dipartimento della Protezione Civile, Centro Funzionale Centrale, Settore Meteo, si trasmettono le valutazioni formulate dal Centro Funzionale Decentrato del Molise per il territorio regionale, contenute nell'allegato Bollettino di Vigilanza Regionale.*

*Pertanto si invitano i soggetti in indirizzo per i rispettivi adempimenti posti a loro carico, a voler adottare le iniziative più opportune.*

*Eventuali ulteriori comunicazioni saranno inoltrate in relazione all'evoluzione delle condizioni meteorologiche.*

*Il presente Bollettino di vigilanza è consultabile sul sito web: [www.protezionecivile.molise.it](http://www.protezionecivile.molise.it).*

**IL DIRETTORE DEL SERVIZIO DI  
PROTEZIONE CIVILE  
PITASSI GIUSEPPE**

(DOCUMENTO INFORMATICO SOTTOSCRITTO CON FIRMA  
DIGITALE AI SENSI DELL'ART. 24 DEL D.LGS. 07/03/2005,82)

## **Lista distribuzione bollettino**

**Dipartimento Nazionale della Protezione Civile**

**Presidente della Giunta Regionale**

**Prefetture (Campobasso e Isernia)**

**Province (Campobasso e Isernia)**

**A.S.R.E.M.**

**Consorzi di Bonifica Piana di Venafro, Destra Trigno-Basso Biferno, Larinese-Basso Biferno, Integrale Larinese**

**Consorzi per lo Sviluppo Industriale di Campobasso-Bojano, Valle del Biferno, Isernia-Venafro**

**Molise Acque - Consorzio Capitanata**

**A tutti i Comuni della Regione Molise**

**Comando Regionale Carabinieri Forestale Abruzzo e Molise**

**Ufficio Territoriale Biodiversità Carabinieri Forestali**

**Parco Nazionale Abruzzo Lazio e Molise - Settore Mainarde**

**Direzione Regionale VV.F.**

**Capitaneria di Porto (Termoli)**

**Anas - Società Autostrade - Trenitalia - Enel - SGM Rete Gas - Telecom - SEA - RFI**



C.DA SELVA DEL CAMPO, SNC - 86020 CAMPOCHIARO (CB)  
SALA OPERATIVA 0874.7791  
centro.funzionale@mail.regione.molise.it  
regionemolise@cert.regione.molise.it  
NUMERO VERDE PER L'EMERGENZA 800 120 021  
sala.operativa@protezionecivile.molise.it  
sala.operativa@pec.protezionecivile.molise.it