



REGIONE MOLISE
SERVIZIO DI PROTEZIONE CIVILE
 CENTRO FUNZIONALE DECENTRATO DEL MOLISE



Direttiva del Presidente del Consiglio dei Ministri del 27.02.2004 "Indirizzi operativi per la gestione organizzativa e funzionale del Sistema di Allertamento Nazionale e Regionale per il rischio idrogeologico e idraulico ai fini di Protezione Civile" - DGR Molise N° 78 del 19.02.2018 "Sistema di Allertamento Multi-Rischio della Regione Molise"

Bollettino di Vigilanza

num. 348 del 14/12/2018

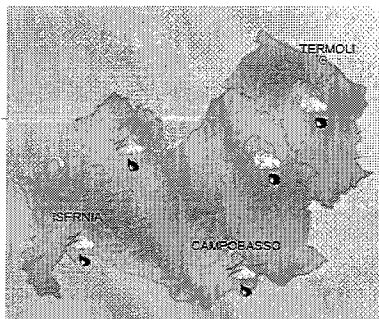
IL PREVISORE:
DI PILLA SERGIO

Inizio validità ore 14:00 L.T. del 14/12/2018
Fine validità ore 23:59 L.T. del 15/12/2018
Prossimo aggiornamento ore 14:00 L.T. del 15/12/2018

Previsione sinottica

Una struttura depressionaria atlantica ha raggiunto il nord-Africa e determina flussi sud-occidentali instabili sul nostro territorio, con fenomeni precipitativi soprattutto sulle regioni centro-meridionali. Nelle prossime ore tale struttura si metterà in fase con la preesistente depressione posizionata sull'Europa orientale, innescando un graduale movimento verso oriente, e prolungherà la fase di maltempo al Sud fino alla giornata di sabato

Previsione meteorologica per oggi 14/12/2018 fino alle ore 23:59 L.T.



Stato del cielo: precipitazioni da isolate a sparse, anche a carattere di rovescio o temporale, con quantitativi cumulati deboli, fino a puntualmente moderati sui settori occidentali della regione

Temperature: in aumento

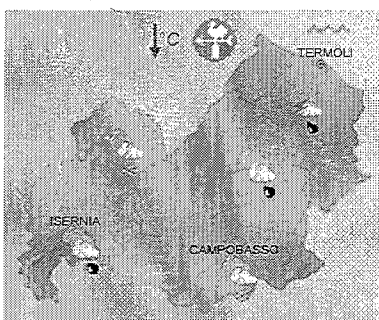
Venti: da moderati a forti nord-orientali

Mare: da mosso a molto mosso

Comune di Acquaviva d'Isernia

Ricevuto il 14-12-18 N 2381
 Risposto il N
 Cat. 15 Clas. 1 Fasc. 1

Previsione meteorologica per domani 15/12/2018 fino alle ore 23:59 L.T.



Stato del cielo: precipitazioni da isolate a sparse, anche a carattere di rovescio o temporale, con quantitativi cumulati deboli, fino a puntualmente moderati sul Molise orientale. Nevicate mediamente al di sopra dei 700-900 m sui settori appenninici del Molise, con apporti al suolo generalmente deboli

Temperature: minime in generale sensibile diminuzione

Venti: forti settentrionali con raffiche di burrasca

Mare: molto mosso

Tendenza

Previsione per il 14/12/2018 (+2D)

Temporaneamente un promontorio intercyclonico porterà un breve miglioramento sulle regioni centro-settentrionali, in attesa di un nuovo peggioramento che, domenica, interesserà le regioni nord-occidentali, estendendosi poi a quelle centrali.



C.DA SELVA DEL CAMPO, SNC - 86020 CAMPOCHIARO (CB)
 SALA OPERATIVA 0874.7791 NUMERO VERDE PER L'EMERGENZA 800 120 021
 centro.funzionale@mail.regione.molise.it sala.operativa@protezionecivile.molise.it
 regionemolise@cert.regione.molise.it sala.operativa@pec.protezionecivile.molise.it

Protocollo Partenza N. 159566/2018 del 14-12-2018
 Doc. Principale - Copia Del Documento Firmato Digitalmente



Direttiva del Presidente del Consiglio dei Ministri del 27.02.2004 "Indirizzi operativi per la gestione organizzativa e funzionale del Sistema di Allertamento Nazionale e Regionale per il rischio idrogeologico e idraulico ai fini di Protezione Civile" - DGR Molise N° 78 del 19.02.2018 "Sistema di Allertamento Multi-Rischio della Regione Molise"

Bollettino di Sintesi delle Criticità

IL PREVISORE:

DI PILLA SERGIO

Inizio validità ore 14:00 L.T. del 14/12/2018

Fine validità ore 23:59 L.T. del 14/12/2018

Prossimo aggiornamento ore 14:00 L.T. del 15/12/2018

Premesso che:

E' in corso un Avviso di Allerta

Il Centro Funzionale della Regione Molise:

- Sulla base della previsione sinottica sull'Italia e della previsione quantitativa di precipitazione per le zone di vigilanza meteorologica emesse in data odierna dal Settore Meteo del Centro Funzionale Centrale del Dipartimento della Protezione Civile;
- Sulla base dei dati disponibili registrati dalla rete di monitoraggio meteoidropluviometrica nelle ultime 24 ore;


Valuta le seguenti criticità:

oggi

		Zone di Allerta		
		A	B	C
	Tipo Criticità			
	Idrogeologica	Verde	Verde	Verde
	Idraulica	Verde	Verde	Verde
	Temporali	Giallo	Giallo	Verde
	Vento	Verde	Verde	Verde

		Zone di Allerta
	Tipo Criticità	Litorale Molisano
	Moto ondoso	Verde





REGIONE MOLISE

SERVIZIO DI PROTEZIONE CIVILE

CENTRO FUNZIONALE DECENTRATO DEL MOLISE



Direttiva del Presidente del Consiglio dei Ministri del 27.02.2004 "Indirizzi operativi per la gestione organizzativa e funzionale del Sistema di Allertamento Nazionale e Regionale per il rischio idrogeologico e idraulico ai fini di Protezione Civile" - DGR Molise N° 78 del 19.02.2018
 "Sistema di Allertamento Multi-Rischio della Regione Molise"

IL PREVISORE:
DI PILLA SERGIO

Inizio validità ore 00:00 L.T. del 15/12/2018
Fine validità ore 23:59 L.T. del 15/12/2018
Prossimo aggiornamento ore 14:00 L.T. del 15/12/2018

Premesso che:

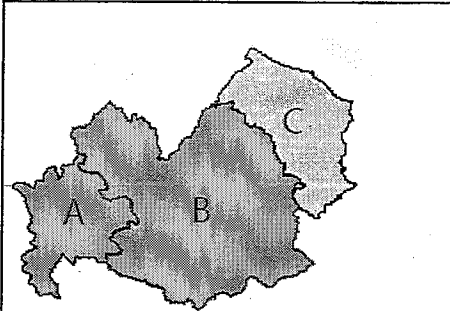
E' in corso un Avviso di Allerta

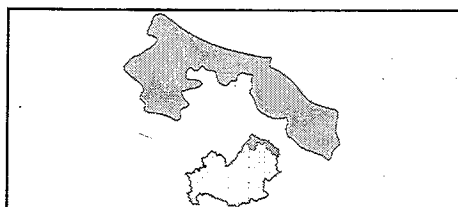
Il Centro Funzionale della Regione Molise:

- Sulla base della previsione sinottica sull'Italia e della previsione quantitativa di precipitazione per le zone di vigilanza meteorologica emesse in data odierna dal Settore Meteo del Centro Funzionale Centrale del Dipartimento della Protezione Civile;
- Sulla base dei dati disponibili registrati dalla rete di monitoraggio meteoroidropluviometrica nelle ultime 24 ore;

Valuta le seguenti criticità:

domani

	Tipo Criticità	Zone di Allerta		
		A	B	C
	Idrogeologica	Verde	Verde	Verde
	Idraulica	Verde	Verde	Verde
	Temporali	Verde	Verde	Giallo
	Vento	Verde	Verde	Giallo




Tipo Criticità	Zone di Allerta
	Litorale Molisano
Moto ondoso	Giallo

Protocollo Partenza N. 159566/2018 del 14-12-2018
 Doc. Principale - Copia Del Documento Firmato Digitalmente



C.DA SELVA DEL CAMPO, SNC - 86020 CAMPOCHIARO (CB)
 SALA OPERATIVA 0874.7791 NUMERO VERDE PER L'EMERGENZA 800 120 021
 centro.funzionale@mail.regione.molise.it sala.operativa@protezionecivile.molise.it
 regionemolise@cert.regione.molise.it sala.operativa@pec.protezionecivile.molise.it



REGIONE MOLISE
SERVIZIO DI PROTEZIONE CIVILE
 CENTRO FUNZIONALE DECENTRATO DEL MOLISE



Direttiva del Presidente del Consiglio dei Ministri del 27.02.2004 "Indirizzi operativi per la gestione organizzativa e funzionale del Sistema di Allertamento Nazionale e Regionale per il rischio idrogeologico e idraulico ai fini di Protezione Civile" - DGR Molise N° 78 del 19.02.2018 "Sistema di Allertamento Multi-Rischio della Regione Molise"

Analizzati i prodotti di previsione meteorologica relativi al documento Previsione Sinottica sull'Italia e la Previsione Quantitativa di precipitazione per le zone di vigilanza meteorologica emesse dal Dipartimento della Protezione Civile, Centro Funzionale Centrale, Settore Meteo, si trasmettono le valutazioni formulate dal Centro Funzionale Decentrato del Molise per il territorio regionale, contenute nell'allegato Bollettino di Vigilanza Regionale.

Pertanto si invitano i soggetti in indirizzo per i rispettivi adempimenti posti a loro carico, a voler adottare le iniziative più opportune.

Eventuali ulteriori comunicazioni saranno inoltrate in relazione all'evoluzione delle condizioni meteorologiche.

Il presente Bollettino di vigilanza è consultabile sul sito web: www.protezionecivile.molise.it.

**IL DIRETTORE DEL SERVIZIO DI
 PROTEZIONE CIVILE
 PITASSI GIUSEPPE**

(DOCUMENTO INFORMATICO SOTTOSCRITTO CON FIRMA
 DIGITALE AI SENSI DELL'ART. 24 DEL D.LGS. 07/03/2005,82)

Lista distribuzione bollettino

Dipartimento Nazionale della Protezione Civile

Presidente della Giunta Regionale

Prefetture (Campobasso e Isernia)

Province (Campobasso e Isernia)

A.S.R.E.M.

Consorzi di Bonifica Piana di Venafro, Destra Trigno-Basso Biferno, Larinese-Basso Biferno, Integrale Larinese

Consorzi per lo Sviluppo Industriale di Campobasso-Bojano, Valle del Biferno, Isernia-Venafro

Molise Acque - Consorzio Capitanata

A tutti i Comuni della Regione Molise

Comando Regionale Carabinieri Forestale Abruzzo e Molise


Ufficio Territoriale Biodiversità Carabinieri Forestali

Parco Nazionale Abruzzo Lazio e Molise - Settore Mainarde

Direzione Regionale VV.F.

Capitaneria di Porto (Termoli)

Anas - Società Autostrade - Trenitalia - Enel - SGM Rete Gas - Telecom - SEA - RFI



C.DA SELVA DEL CAMPO, SNC - 86020 CAMPOCHIARO (CB)

SALA OPERATIVA 0874.7791

centro.funzionale@mail.regione.molise.it

regionemolise@cert.regione.molise.it

NUMERO VERDE PER L'EMERGENZA 800 120 021

sala.operativa@protezionecivile.molise.it

sala.operativa@pec.protezionecivile.molise.it

Protocollo Partenza N. 159566/2018 del 14-12-2018
 Doc. Principale - Copia Del Documento Firmato Digitalmente