

# REGIONE MOLISE

## SERVIZIO DI PROTEZIONE CIVILE

CENTRO FUNZIONALE DECENTRATO DEL MOLISE



Direttiva del Presidente del Consiglio dei Ministri del 27.02.2004 "Indirizzi operativi per la gestione organizzativa e funzionale del Sistema di Allertamento Nazionale e Regionale per il rischio idrogeologico e idraulico ai fini di Protezione Civile" - DGR Molise N° 78 del 19.02.2018 "Sistema di Allertamento Multi-Rischio della Regione Molise"

*Analizzati i prodotti di previsione meteorologica relativi al documento Previsione Sinottica sull'Italia e la Previsione Quantitativa di precipitazione per le zone di vigilanza meteorologica emesse dal Dipartimento della Protezione Civile, Centro Funzionale Centrale, Settore Meteo, si trasmettono le valutazioni formulate dal Centro Funzionale Decentrato del Molise per il territorio regionale, contenute nell'allegato Bollettino di Vigilanza Regionale.*

*Pertanto si invitano i soggetti in indirizzo per i rispettivi adempimenti posti a loro carico, a voler adottare le iniziative più opportune.*

*Eventuali ulteriori comunicazioni saranno inoltrate in relazione all'evoluzione delle condizioni meteorologiche.*

*Il presente Bollettino di vigilanza è consultabile sul sito web: [www.protezionecivile.molise.it](http://www.protezionecivile.molise.it).*

**IL DIRETTORE DEL SERVIZIO DI  
PROTEZIONE CIVILE**

**.PITASSI GIUSEPPE**

(DOCUMENTO INFORMATICO SOTTOSCRITTO CON FIRMA  
DIGITALE AI SENSI DELL'ART. 24 DEL D.LGS. 07/03/2005,82)

## Lista distribuzione bollettino

Dipartimento Nazionale della Protezione Civile

Presidente della Giunta Regionale

Prefetture (Campobasso e Isernia)

Province (Campobasso e Isernia)

A.S.R.E.M.

Consorzi di Bonifica Piana di Venafro, Destra Trigno-Basso Biferno, Larinese-Basso Biferno, Integrale Larinese

Consorzi per lo Sviluppo Industriale di Campobasso-Bojano, Valle del Biferno, Isernia-Venafro

Molise Acque - Consorzio Capitanata

A tutti i Comuni della Regione Molise

Comando Regionale Carabinieri Forestale Abruzzo e Molise

Ufficio Territoriale Biodiversità Carabinieri Forestali

Parco Nazionale Abruzzo Lazio e Molise - Settore Mainarde

Direzione Regionale VV.F.

Capitaneria di Porto (Termoli)

Anas - Società Autostrade - Trenitalia - Enel - SGM Rete Gas - Telecom - SEA - RFI



C.DA SELVA DEL CAMPO, SNC - 86020 CAMPOCHIARO (CB)

SALA OPERATIVA 0874.7791

[centro.funzionale@mail.regione.molise.it](mailto:centro.funzionale@mail.regione.molise.it)

[regionemolise@cert.regione.molise.it](mailto:regionemolise@cert.regione.molise.it)

NUMERO VERDE PER L'EMERGENZA 800 120 021

[sala.operativa@protezionecivile.molise.it](mailto:sala.operativa@protezionecivile.molise.it)

[sala.operativa@pec.protezionecivile.molise.it](mailto:sala.operativa@pec.protezionecivile.molise.it)



# REGIONE MOLISE

## SERVIZIO DI PROTEZIONE CIVILE

### CENTRO FUNZIONALE DECENTRATO DEL MOLISE



Direttiva del Presidente del Consiglio dei Ministri del 27.02.2004 "Indirizzi operativi per la gestione organizzativa e funzionale del Sistema di Allertamento Nazionale e Regionale per il rischio idrogeologico e idraulico ai fini di Protezione Civile" - DGR Molise N° 78 del 19.02.2018 "Sistema di Allertamento Multi-Rischio della Regione Molise"

#### IL PREVISORE:

**SPIDALIERI MARIO**

Premesso che:

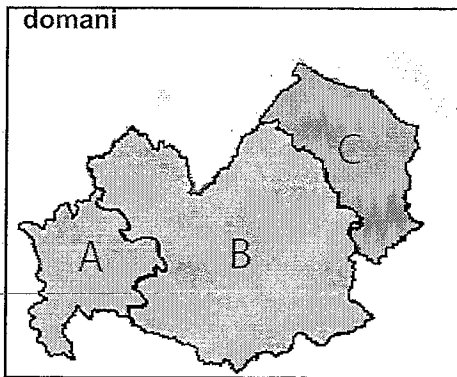
Non sono in corso avvisi

Il Centro Funzionale della Regione Molise:

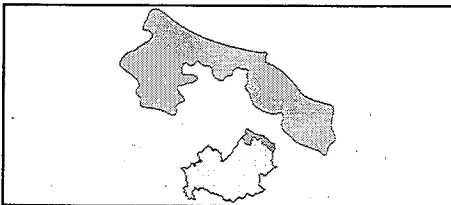
- Sulla base della previsione sinottica sull'Italia e della previsione quantitativa di precipitazione per le zone di vigilanza meteorologica emesse in data odierna dal Settore Meteo del Centro Funzionale Centrale del Dipartimento della Protezione Civile;
- Sulla base dei dati disponibili registrati dalla rete di monitoraggio meteoidropluviometrica nelle ultime 24 ore;
- Sulla base del Bollettino Valanghe, emesso in data odierna dal Servizio Meteomont dell'Arma dei Carabinieri per l'area denominata "Appennino Molisano"

Inizio validità ore 00:00 L.T. del 02/01/2019
Fine validità ore 23:59 L.T. del 02/01/2019
Prossimo aggiornamento ore 14:00 L.T. del 02/01/2019

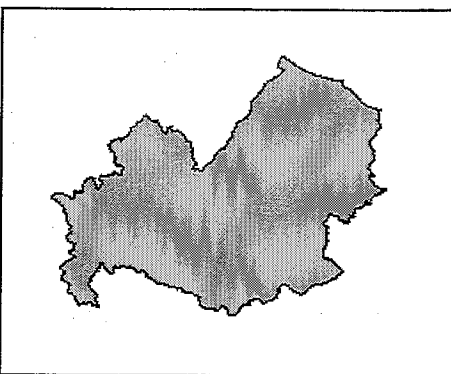
Valuta le seguenti criticità:



Tipo Criticità	Zone di Allerta		
	A	B	C
Idrogeologica	Verde	Verde	Giallo
Idraulica	Verde	Verde	Verde
Temporali	Verde	Giallo	Giallo
Vento	Giallo	Giallo	Giallo
Neve e neve a bassa quota	Giallo	Giallo	Arancione



Zone di Allerta	
Tipo Criticità	Litorale Molisano
Moto ondoso	Giallo



Zone di Allerta	
Tipo Criticità	Appennino molisano
Valanghe	Verde



per maggiori dettagli sulla previsione neve e valanghe Meteomont: [www.meteomont.gov.it](http://www.meteomont.gov.it)



C.DA SELVA DEL CAMPO, SNC - 86020 CAMPOCHIARO (CB)

SALA OPERATIVA 0874.7791

[centro.funzionale@mail.regione.molise.it](mailto:centro.funzionale@mail.regione.molise.it)

[regionemolise@cert.regione.molise.it](mailto:regionemolise@cert.regione.molise.it)

NUMERO VERDE PER L'EMERGENZA 800 120 021

[sala.operativa@protezionecivile.molise.it](mailto:sala.operativa@protezionecivile.molise.it)

[sala.operativa@pec.protezionecivile.molise.it](mailto:sala.operativa@pec.protezionecivile.molise.it)



Direttiva del Presidente del Consiglio dei Ministri del 27.02.2004 "Indirizzi operativi per la gestione organizzativa e funzionale del Sistema di Allertamento Nazionale e Regionale per il rischio idrogeologico e idraulico ai fini di Protezione Civile" - DGR Molise N° 78 del 19.02.2018 "Sistema di Allertamento Multi-Rischio della Regione Molise"

## Bollettino di Sintesi delle Criticità

**IL PREVISORE:**  
**SPIDACIERI MARIO**

Inizio validità ore 14:00 L.T. del 01/01/2019
Fine validità ore 23:59 L.T. del 01/01/2019
Prossimo aggiornamento ore 14:00 L.T. del 02/01/2019

Premesso che:

Non sono in corso avvisi

Il Centro Funzionale della Regione Molise:

- Sulla base della previsione sinottica sull'Italia e della previsione quantitativa di precipitazione per le zone di vigilanza meteorologica emesse in data odierna dal Settore Meteo del Centro Funzionale Centrale del Dipartimento della Protezione Civile;
- Sulla base dei dati disponibili registrati dalla rete di monitoraggio meteoidropluviometrica nelle ultime 24 ore;
- Sulla base del Bollettino Valanghe, emesso in data odierna dal Servizio Meteomont dell'Arma dei Carabinieri per l'area denominata "Appennino Molisano"

Valuta le seguenti criticità:

oggi		Zone di Allerta		
		A	B	C
	Tipo Criticità			
	Idrogeologica	Verde	Verde	Verde
	Idraulica	Verde	Verde	Verde
	Temporal	Verde	Verde	Verde
	Vento	Verde	Verde	Verde
	Neve e neve a bassa quota	Verde	Verde	Verde
	Zone di Allerta			
	Tipo Criticità	Litorale Molisano		
	Zone di Allerta			
	Tipo Criticità	Appennino molisano		
	Valanghe	Verde		

per maggiori dettagli sulla previsione neve e valanghe Meteomont: [www.meteomont.gov.it](http://www.meteomont.gov.it)



C.DA SELVA DEL CAMPO, SNC - 86020 CAMPOCHIARO (CB)  
 SALA OPERATIVA 0874.7791 NUMERO VERDE PER L'EMERGENZA 800 120 021  
 centro.funzionale@mail.regione.molise.it sala.operativa@protezionecivile.molise.it  
 regionemolise@cert.regione.molise.it sala.operativa@pec.protezionecivile.molise.it



Direttiva del Presidente del Consiglio dei Ministri del 27.02.2004 "Indirizzi operativi per la gestione organizzativa e funzionale del Sistema di Allertamento Nazionale e Regionale per il rischio idrogeologico e idraulico ai fini di Protezione Civile" - DGR Molise N° 78 del 19.02.2018 "Sistema di Allertamento Multi-Rischio della Regione Molise"

# Bollettino di Vigilanza

num. 1 del 01/01/2019

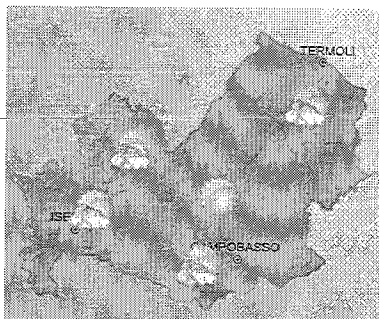
**IL PREVISORE:**  
**SPIDALIERI MARIO**

Inizio validità ore 14:00 L.T. del 01/01/2019
Fine validità ore 23:59 L.T. del 02/01/2019
Prossimo aggiornamento ore 14:00 L.T. del 02/01/2019

## Previsione sinottica

Una saccatura posizionata sul Mediterraneo centrale, in movimento verso levante, determinerà ancora residua instabilità su Puglia, Sicilia e Calabria, in rapido miglioramento pomeridiano, mentre un promontorio mobile determina una breve parentesi di tempo stabile e soleggiato sul resto del Paese. Domani, infatti, una nuova saccatura in discesa dall'Europa settentrionale determinerà un'irruzione di aria fredda sulle regioni del medio e basso Adriatico che, nei prossimi giorni, darà luogo a precipitazioni nevose fino al livello del mare ed a quote prossime alla pianura sul resto del meridione.

## Previsione meteorologica per oggi 01/01/2019 fino alle ore 23:59 L.T.



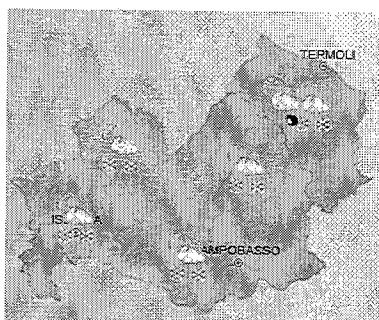
Stato del cielo: da poco a irregolarmente nuvoloso

Temperature: stazionarie in linea con il periodo invernale, con valori sotto lo zero durante la notte

Venti: moderati settentrionali

Mare: da mosso a molto mosso

## Previsione meteorologica per domani 02/01/2019 fino alle ore 23:59 L.T.



Stato del cielo: nuvolosità in aumento nel corso della giornata, dal pomeriggio probabili nevicate fino a quote di 200-400m in calo fino al livello del mare durante le ore notturne. I fenomeni saranno sparsi e frequenti e nella zona adriatica e nella fascia sub-appennica orientale, più isolati nella zona centro-occidentale. Apporti di neve in sensibile diminuzione

Venti: a forti a burrasca dai quadranti settentrionali, dal pomeriggio-sera.

Mare: da molto mosso in intensificazione, agitato verso sera.

## Tendenza

Previsione per il 01/01/2019 (+2D)


nevicare da deboli a moderate fino al livello del mare più frequenti nella zona orientale

Comune di Acquaviva d'Isernia

Ricevuto il 01-01-19 07  
 Disposto il \_\_\_\_\_  
 Cat. 15 Clas. 1 Fasc. 1



C.DA SELVA DEL CAMPO, SNC - 86020 CAMPOCHIARO (CB)  
 SALA OPERATIVA 0874.7791 NUMERO VERDE PER L'EMERGENZA 800 120 021  
 centro.funzionale@mail.regione.molise.it sala.operativa@protezionecivile.molise.it  
 regionemolise@cert.regione.molise.it sala.operativa@pec.protezionecivile.molise.it



**REGIONE MOLISE**  
**IV DIPARTIMENTO**  
**GOVERNO DEL TERRITORIO**  
**Servizio di Protezione Civile**  
*Centro Funzionale Decentrato – Sala Operativa Regionale*



Doc. CFD MO  
del 01.01.2019

Dipartimento Nazionale della Protezione Civile  
Presidente della Giunta Regionale  
Prefetture (Campobasso e Isernia)  
Province (Campobasso e Isernia)  
A.S.R.E.M.  
Consorzi di Bonifica (Venafro, Larino, Termoli)  
Consorzi Industriali (Campobasso, Termoli,  
Isernia-Venafro)  
Molise Acque – Consorzio Capitanata  
Ai Comuni della Regione Molise  
Direzione regionale VV.F.  
Comando Regionale CC Forestali  
Capitaneria di Porto (Termoli)  
Anas – Società Autostrade – Trenitalia – Enel –  
SGM Rete Gas – Telecom – SEA – RFI  
Parco Nazionale Abruzzo Lazio e Molise – Settore Mainarde

## AVVISO DI ALLERTA

LA REGIONE MOLISE – SERVIZIO DI PROTEZIONE CIVILE


- Vista la Dgr n° 78 del 19.02.2018 “Sistema di Allertamento Multi-Rischio della Regione Molise”;
- Visto il Documento d’intesa tra Prefetture di Campobasso e Isernia ed il Servizio per la Protezione Civile Regionale del 25.11.2010;
- Visto e tenuto conto del Bollettino di Vigilanza emesso dal Centro Funzionale Decentrato del Molise in data odierna;
- Visto e tenuto conto dell’Avviso di condizioni meteorologiche avverse del Dipartimento di Protezione Civile n. 19001 prot. n. PRE/0000012 del 1/01/2019;
- Tenuto conto delle caratteristiche spazio temporali dei fenomeni previsti e della loro intensità;
- Preso atto dei più recenti aggiornamenti dei modelli meteorologici di riferimento e delle valutazioni del Centro Funzionale;

**DAL POMERIGGIO –SERA DI DOMANI, MERCOLEDI’ 2 GENNAIO E PER LE SUCCESSIVE 24-36 ORE ,  
SI PREVEDONO I SEGUENTI FENOMENI:**

-VENTI DA FORTI A BURRASCA DAI QUADRANTI SETTENTRIONALI CON MAREGGIATE SULLA COSTA.  
-NEVICATE A QUOTE INIZIALMENTE SOPRA I 400-600M CON QUOTA NEVE IN CALO NELLA SUCCESSIVA  
NOTTATA FINO AL LIVELLO DEL MARE CON APPORTI AL SUOLO COMPLESSIVAMENTE MODERATI, FINO A  
LOCALMENTE ABBONDANTI ALLE QUOTE COLLINARI E MONTANE.

Comune di Acquaviva d’Isernia

Ricevuto il 01-01-19 08  
Risposto il .....  
Cat. 15 Clas. 1 Fasc. 1



DICHIARA UN'ALLERTA

**ARANCIONE**

**SU TUTTE LE ZONE DI ALLERTA PER RISCHIO METEO (NEVE E VENTO)  
ED ATTIVA UNA FASE OPERATIVA REGIONALE DI ATTENZIONE**

**SCENARI DI EVENTO**

**PER TUTTE LE ZONE DI ALLERTA:**

**Rischio Nevicate:**

- Probabili disagi alla circolazione dei veicoli con diffusi rallentamenti, interruzioni parziali o totali della viabilità e disagi nel trasporto pubblico e ferroviario. Probabili fenomeni di rottura e caduta di rami.

Possibili interruzioni anche prolungate dell'erogazione dei servizi essenziali di rete (energia elettrica, acqua, gas, telefonia). Possibile breve isolamento di frazioni o case sparse.

**Rischio Vento:**

- Possibili localizzati danni alle strutture di pertinenza delle abitazioni (tettoie, pergolati e similari) ed agli impianti od alle infrastrutture di tipo provvisorio (tendostrutture, installazioni per iniziative commerciali, sociali, culturali, strutture di cantiere e similari e strutture balneari).

- Possibili limitazioni della circolazione stradale per la presenza di oggetti di varia natura trasportati dal vento e difficoltà per particolari categorie di veicoli quali mezzi telonati, roulotte, autocaravan, autocarri o comunque mezzi di maggior volume.

- Possibili isolate cadute di rami e/o alberi, pali della segnaletica stradale e pubblicitaria.

- Possibili sospensioni dei servizi di erogazione di fornitura elettrica e telefonica a seguito di danni delle linee aeree.

**PER LA ZONA DI ALLERTA C (LITORALE MOLISANO):**

- Difficoltà e locale pericolo per le attività nautiche, sottocosta e al largo.

- Possibili danni alle infrastrutture leggere sottocosta.

**INVITA I SOGGETTI IN INDIRIZZO**

per i rispettivi adempimenti posti a loro carico, a voler adottare le iniziative più opportune.


Gli enti comunali vorranno attivare la fase operativa prevista nei rispettivi piani di emergenza.

Nel confermare le raccomandazioni contenute nella Direttiva del Presidente del Consiglio dei Ministri 27/02/2004, questo Centro Funzionale seguirà l'evolversi della situazione.

Eventuali ulteriori comunicazioni saranno inoltrate in relazione all'evoluzione delle condizioni meteorologiche e dal monitoraggio dei precursori fisico-idraulico.

Il presente Avviso è consultabile sul sito web: [www.protezionecivile.molise.it](http://www.protezionecivile.molise.it).

**Il Direttore del Servizio di Protezione Civile**



**REGIONE MOLISE**  
**IV DIPARTIMENTO**  
**GOVERNO DEL TERRITORIO**  
**Servizio di Protezione Civile**  
*Centro Funzionale Decentrato – Sala Operativa Regionale*



**Arch. Giuseppe PITASSI**

(Documento informatico sottoscritto con firma  
digitale ai sensi dell'Art. 24 del D.Lgs. 07/03/2005, 82)

PREVISORE CFD: MARIO SPIDALIERI  
OPERATORE SOR: ANGELO DEL GESSO

**CAMPOCHIARO 2019.01.01- 17.45 LT**