

REGIONE MOLISE
IV DIPARTIMENTO
GOVERNO DEL TERRITORIO
Servizio di Protezione Civile
Centro Funzionale Decentrato – Sala Operativa Regionale



Doc. CFD MOL
del 09.01.2019

Dipartimento Nazionale della Protezione Civile
Presidente della Giunta Regionale
Prefetture (Campobasso e Isernia)
Province (Campobasso e Isernia)
A.S.R.E.M.

Consorzi di Bonifica (Venafro, Larino, Termoli)

Consorzi Industriali (Campobasso, Termoli,
Isernia-Venafro)
Molise Acque – Consorzio Capitanata

Ai Comuni della Regione Molise

Direzione regionale VV.F.

Comando Regionale CC Forestali

Capitaneria di Porto (Termoli)

Anas – Società Autostrade – Trenitalia – Enel –
SGM Rete Gas – Telecom – SEA - RFI

Parco Nazionale Abruzzo Lazio e Molise – Settore Mainarde

Comune di Acquaviva d'Isernia

Ricevuto il 09-01-19 67
Risposto il
Cat. 15 Clas. 1 Fasc. 1


AVVISO DI ALLERTA

Estensione e seguito dell'avviso 2222/2019
LA REGIONE MOLISE – SERVIZIO DI PROTEZIONE CIVILE

- Vista la Dgr n° 78 del 19.02.2018 “Sistema di Allertamento Multi-Rischio della Regione Molise”;
- Visto il Documento d'intesa tra Prefetture di Campobasso e Isernia ed il Servizio per la Protezione Civile Regionale del 25.11.2010;
- Visto e tenuto conto del Bollettino di Vigilanza emesso dal Centro Funzionale Decentrato del Molise in data odierna;
- Visto e tenuto conto dell'Avviso di condizioni meteorologiche avverse del Dipartimento di Protezione Civile n. 19006 prot. n. PRE/000001144 del 9/01/2019;
- Tenuto conto delle caratteristiche spazio temporali dei fenomeni previsti e della loro intensità;
- Preso atto dei più recenti aggiornamenti dei modelli meteorologici di riferimento e delle valutazioni del Centro Funzionale;

**DALLA TARDA SERA DI OGGI, MERCOLEDI' 9 GENNAIO E PER LE SUCCESSIVE 24-36 ORE , SI
PREVEDONO I SEGUENTI FENOMENI:**

PRECIPITAZIONI ANCHE A CARATTERE DI ROVESCIO O TEMPORALE PIU' FREQUENTI NELLA ZONA ORIENTALE CON NEVICATE A QUOTE SOPRA I 200M CON APPORTI AL SUOLO GENERALMENTE DA DEBOLI A MODERATI FINO AD ABBONDANTI LOCALMENTE SU ZONE COLLINARI E MONTANE.



DICHIARA UN'ALLERTA

Gialla

**SU TUTTE LE ZONE DI ALLERTA PER RISCHIO IDROGEOLOGICO
LOCALIZZATO E METEO (NEVE)
ED ATTIVA UNA FASE OPERATIVA REGIONALE DI ATTENZIONE**

SCENARI DI EVENTO

Per rischio meteo (neve alle quote previste): probabili disagi alla circolazione dei veicoli con rallentamenti o interruzioni parziali della viabilità e disagi nel trasporto pubblico e ferroviario;
- probabili fenomeni di rottura e caduta di rami;
- possibili interruzioni dell'erogazione dei servizi essenziali di rete (energia elettrica, acqua, gas, telefonia).

Per rischio idrogeologico:

- erosione, frane superficiali e colate rapide di detriti o di fango in bacini di dimensioni limitate;
- ruscellamenti superficiali con possibili fenomeni di trasporto di materiale;- innalzamento dei livelli idrometrici dei corsi d'acqua minori, con inondazioni delle aree limitrofe, anche per effetto di criticità locali (tombature, restringimenti, occlusioni delle luci dei ponti, ecc);
- scorrimento superficiale delle acque nelle strade e possibili fenomeni di rigurgito dei sistemi di smaltimento delle acque piovane con tracimazione e coinvolgimento delle aree urbane depresse.


INVITA I SOGGETTI IN INDIRIZZO

per i rispettivi adempimenti posti a loro carico, a voler adottare le iniziative più opportune.
Gli enti comunali vorranno attivare la fase operativa prevista nei rispettivi piani di emergenza.
Nel confermare le raccomandazioni contenute nella Direttiva del Presidente del Consiglio dei Ministri 27/02/2004, questo Centro Funzionale seguirà l'evolversi della situazione.
Eventuali ulteriori comunicazioni saranno inoltrate in relazione all'evoluzione delle condizioni meteorologiche e dal monitoraggio dei precursori fisico-idraulico.
Il presente Avviso è consultabile sul sito web: www.protezionecivile.molise.it.

Il Direttore del Servizio di Protezione Civile

Arch. Giuseppe PITASSI

(Documento informatico sottoscritto con firma digitale ai sensi dell'Art.24 del D.Lgs. 07/03/2005, 82)



REGIONE MOLISE

SERVIZIO DI PROTEZIONE CIVILE

CENTRO FUNZIONALE DECENTRATO DEL MOLISE



Direttiva del Presidente del Consiglio dei Ministri del 27.02.2004 "Indirizzi operativi per la gestione organizzativa e funzionale del Sistema di Allertamento Nazionale e Regionale per il rischio idrogeologico e idraulico ai fini di Protezione Civile" - DGR Molise N° 78 del 19.02.2018 "Sistema di Allertamento Multi-Rischio della Regione Molise"

Bollettino di Vigilanza

num. 9 del 09/01/2019

IL PREVISORE:
SPIDALIERI MARIO

Inizio validità ore 14:00 L.T. del 09/01/2019

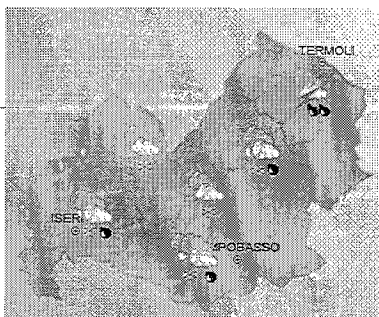
Fine validità ore 23:59 L.T. del 10/01/2019

Prossimo aggiornamento ore 14:00 L.T. del 10/01/2019

Previsione sinottica

Il nostro Paese è ancora interessato da un flusso in quota settentrionale, caratterizzato anche dall'apporto di aria fredda di origine nord-atlantica, responsabile di una ciclogenisi sui mari occidentali italiani. Questa configurazione sta determinando un moderato peggioramento al Centro-Sud ed una intensificazione della ventilazione nei bassi strati caratterizzata da venti di Föhn sull'area alpina e di burrasca su Sardegna, Sicilia e Calabria. Domani l'allontanamento del minimo verso la Grecia darà luogo ad un'avvezione di aria fredda da nord-est, innescando un nuovo calo delle temperature con locali nevicate fino a bassa quota su medio Adriatico e Meridione, specie su Calabria e Basilicata.

Previsione meteorologica per oggi 09/01/2019 fino alle ore 23:59 L.T.



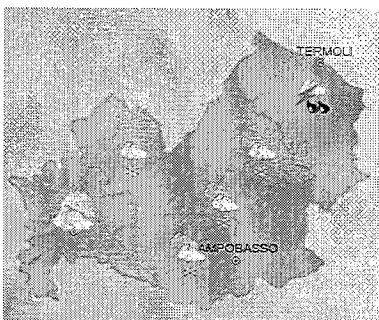
Stato del cielo: Coperto con precipitazioni da isolate a sparse anche a carattere di rovescio o temporale, specie nelle zone orientali con quantitativi cumulati moderati. Nevicate al di sopra dei 400-600m con apporti al suolo da deboli a puntualmente moderati.

Temperature: In sensibile calo nei valori serali

Venti: da deboli a moderati settentrionali, in rinforzo in serata sulla zona costiera

Mare: molto mosso

Previsione meteorologica per domani 10/01/2019 fino alle ore 23:59 L.T.



Stato del cielo: sparse anche a carattere di rovescio e temporale sulla zona costiera con quantitativi cumulati moderati. da isolate a sparse nelle zone interne con quantitativi deboli. nevicate al di sopra dei 400-500m in abbassamento serale fino a 200m. con apporti al suolo deboli o puntualmente moderati.

Temperature: in generale sensibile calo

Venti: da moderati a localmente forti settentrionali, specie sui rilievi appenninici e fascia costiera

Mare: molto mosso

Tendenza

Previsione per il 09/01/2019 (+2D)

Per venerdì la configurazione rimarrà poco evolutiva con persistenza di nevicate a bassa quota sulle regioni centrali adriatiche e piogge sparse al sud, in attesa di un generale miglioramento che si concretizzerà nella successiva giornata di sabato.



C.DA SELVA DEL CAMPO, SNC - 86020 CAMPOCHIARO (CB)
SALA OPERATIVA 0874.7791 NUMERO VERDE PER L'EMERGENZA 800 120 021
centro.funzionale@mail.regione.molise.it sala.operativa@protezionecivile.molise.it
regionemolise@cert.regione.molise.it sala.operativa@pec.protezionecivile.molise.it



Direttiva del Presidente del Consiglio dei Ministri del 27.02.2004 "Indirizzi operativi per la gestione organizzativa e funzionale del Sistema di Allertamento Nazionale e Regionale per il rischio idrogeologico e idraulico ai fini di Protezione Civile" - DGR Molise N° 78 del 19.02.2018 "Sistema di Allertamento Multi-Rischio della Regione Molise"

Bollettino di Sintesi delle Criticità

IL PREVISORE:
SPIDALIERI MARIO

Inizio validità ore 14:00 L.T. del 09/01/2019

Fine validità ore 23:59 L.T. del 09/01/2019

Prossimo aggiornamento ore 14:00 L.T. del 10/01/2019

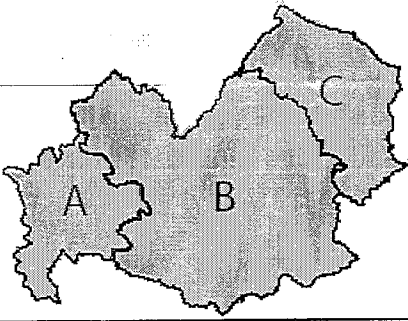

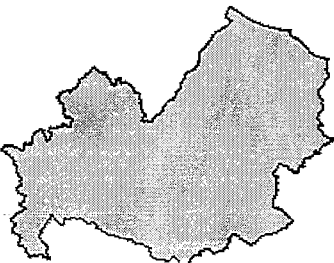
Premesso che:

E' in corso un Avviso di Allerta

Il Centro Funzionale della Regione Molise:

- Sulla base della previsione sinottica sull'Italia e della previsione quantitativa di precipitazione per le zone di vigilanza meteorologica emesse in data odierna dal Settore Meteo del Centro Funzionale Centrale del Dipartimento della Protezione Civile;
- Sulla base dei dati disponibili registrati dalla rete di monitoraggio meteoidropluviometrica nelle ultime 24 ore;
- Sulla base del Bollettino Valanghe, emesso in data odierna dal Servizio Meteomont dell'Arma dei Carabinieri per l'area denominata "Appennino Molisano"

Valuta le seguenti criticità:

oggi	Zone di Allerta			
Tipo Criticità	A	B	C	
	Idrogeologica	Giallo	Giallo	Giallo
	Idraulica	Verde	Verde	Verde
	Temporalì	Giallo	Giallo	Giallo
	Vento	Verde	Verde	Giallo
	Neve e neve a bassa quota	Giallo	Giallo	Giallo
	Zone di Allerta			
Tipo Criticità	Litorale Molisano			
Moto ondoso	Giallo			
	Zone di Allerta			
Tipo Criticità	Appennino molisano			
Valanghe	Giallo			

per maggiori dettagli sulla previsione neve e valanghe Meteomont: www.meteomont.gov.it



C.DA SELVA DEL CAMPO. SNC - 86020 CAMPOCHIARO (CB)

SALA OPERATIVA 0874.7791


centro.funzionale@mail.regione.molise.it

regionemolise@cert.regione.molise.it

NUMERO VERDE PER L'EMERGENZA 800 120 021

sala.operativa@protezionecivile.molise.it

sala.operativa@pec.protezionecivile.molise.it



REGIONE MOLISE

SERVIZIO DI PROTEZIONE CIVILE

CENTRO FUNZIONALE DECENTRATO DEL MOLISE



Direttiva del Presidente del Consiglio dei Ministri del 27.02.2004 "Indirizzi operativi per la gestione organizzativa e funzionale del Sistema di Allertamento Nazionale e Regionale per il rischio idrogeologico e idraulico ai fini di Protezione Civile" - DGR Molise N° 78 del 19.02.2018 "Sistema di Allertamento Multi-Rischio della Regione Molise"

IL PREVISORE:
SPIDALIERI MARIO

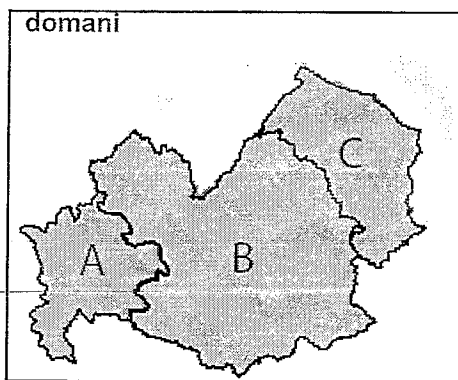
Premesso che:
E' in corso un Avviso di Allerta

Il Centro Funzionale della Regione Molise:

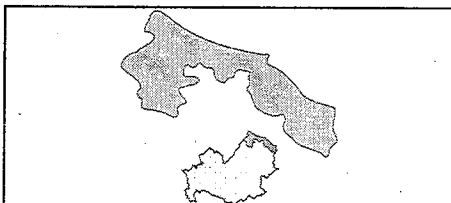
- Sulla base della previsione sinottica sull'Italia e della previsione quantitativa di precipitazione per le zone di vigilanza meteorologica emesse in data odierna dal Settore Meteo del Centro Funzionale Centrale del Dipartimento della Protezione Civile;
- Sulla base dei dati disponibili registrati dalla rete di monitoraggio meteoidropluviometrica nelle ultime 24 ore;
- Sulla base del Bollettino Valanghe, emesso in data odierna dal Servizio Meteomont dell'Arma dei Carabinieri per l'area denominata "Appennino Molisano"

Inizio validità ore 00:00 L.T. del 10/01/2019
Fine validità ore 23:59 L.T. del 10/01/2019
Prossimo aggiornamento ore 14:00 L.T. del 10/01/2019

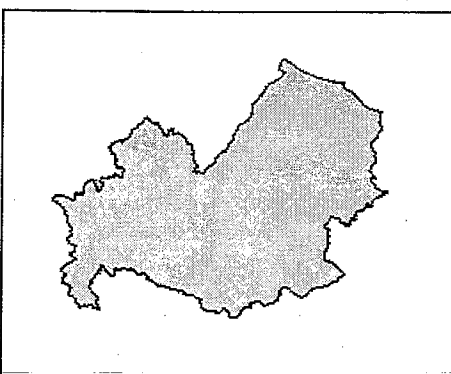
Valuta le seguenti criticità:



Tipo Criticità	Zone di Allerta		
	A	B	C
Idrogeologica	Verde	Giallo	Giallo
Idraulica	Verde	Verde	Verde
Temporal	Verde	Giallo	Giallo
Vento	Verde	Verde	Giallo
Neve e neve a bassa quota	Verde	Giallo	Giallo




Tipo Criticità	Zone di Allerta
Moto ondoso	Litorale Molisano
	Giallo



Tipo Criticità	Zone di Allerta
Valanghe	Appennino molisano
	Giallo



per maggiori dettagli sulla previsione neve e valanghe Meteomont: www.meteomont.gov.it



C.DA SELVA DEL CAMPO, SNC - 86020 CAMPOCHIARO (CB)
SALA OPERATIVA 0874.7791 NUMERO VERDE PER L'EMERGENZA 800 120 021
centro.funzionale@mail.regione.molise.it sala.operativa@protezionecivile.molise.it
regionemolise@cert.regione.molise.it sala.operativa@pec.protezionecivile.molise.it



REGIONE MOLISE
SERVIZIO DI PROTEZIONE CIVILE
CENTRO FUNZIONALE DECENTRATO DEL MOLISE



Direttiva del Presidente del Consiglio dei Ministri del 27.02.2004 "Indirizzi operativi per la gestione organizzativa e funzionale del Sistema di Allertamento Nazionale e Regionale per il rischio idrogeologico e idraulico ai fini di Protezione Civile" - DGR Molise N° 78 del 19.02.2018 "Sistema di Allertamento Multi-Rischio della Regione Molise"

Analizzati i prodotti di previsione meteorologica relativi al documento Previsione Sinottica sull'Italia e la Previsione Quantitativa di precipitazione per le zone di vigilanza meteorologica emesse dal Dipartimento della Protezione Civile, Centro Funzionale Centrale, Settore Meteo, si trasmettono le valutazioni formulate dal Centro Funzionale Decentrato del Molise per il territorio regionale, contenute nell'allegato Bollettino di Vigilanza Regionale.

Pertanto si invitano i soggetti in indirizzo per i rispettivi adempimenti posti a loro carico, a voler adottare le iniziative più opportune.

Eventuali ulteriori comunicazioni saranno inoltrate in relazione all'evoluzione delle condizioni meteorologiche.

Il presente Bollettino di vigilanza è consultabile sul sito web: www.protezionecivile.molise.it.

**IL DIRETTORE DEL SERVIZIO DI
PROTEZIONE CIVILE**

- PITASSI GIUSEPPE

(DOCUMENTO INFORMATICO SOTTOSCRITTO CON FIRMA
DIGITALE AI SENSI DELL'ART. 24 DEL D.LGS. 07/03/2005,82)

Lista distribuzione bollettino

Dipartimento Nazionale della Protezione Civile

Presidente della Giunta Regionale

Prefetture (Campobasso e Isernia)

Province (Campobasso e Isernia)

A.S.R.E.M.

Consorzi di Bonifica Piana di Venafro, Destra Trigno-Basso Biferno, Larinese-Basso Biferno, Integrale Larinese

Consorzi per lo Sviluppo Industriale di Campobasso-Bojano, Valle del Biferno, Isernia-Venafro

Molise Acque - Consorzio Capitanata

A tutti i Comuni della Regione Molise

Comando Regionale Carabinieri Forestale Abruzzo e Molise

Ufficio Territoriale Biodiversità Carabinieri Forestali

Parco Nazionale Abruzzo Lazio e Molise - Settore Mainarde

Direzione Regionale VV.F.

Capitaneria di Porto (Termoli)

Anas - Società Autostrade - Trenitalia - Enel - SGM Rete Gas - Telecom - SEA - RFI



C.DA SELVA DEL CAMPO, SNC - 86020 CAMPOCHIARO (CB)
SALA OPERATIVA 0874.7791 NUMERO VERDE PER L'EMERGENZA 800 120 021
centro.funzionale@mail.regione.molise.it sala.operativa@protezionecivile.molise.it
regionemolise@cert.regione.molise.it sala.operativa@pec.protezionecivile.molise.it