



REGIONE MOLISE
SERVIZIO DI PROTEZIONE CIVILE
 CENTRO FUNZIONALE DECENTRATO DEL MOLISE



Direttiva del Presidente del Consiglio dei Ministri del 27.02.2004 "Indirizzi operativi per la gestione organizzativa e funzionale del Sistema di Allertamento Nazionale e Regionale per il rischio idrogeologico e idraulico ai fini di Protezione Civile" - DGR Molise N° 78 del 19.02.2018
 "Sistema di Allertamento Multi-Rischio della Regione Molise"

Bollettino di Vigilanza

num. 11 del 11/01/2019

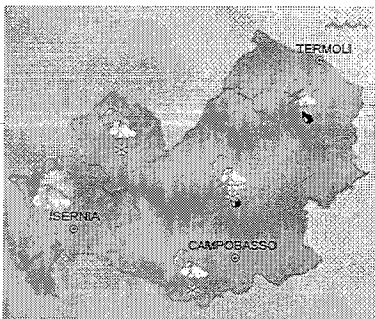
IL PREVISORE:
PELLEGRINO MAURO

Inizio validità ore 14:00 L.T. del 11/01/2019
Fine validità ore 23:59 L.T. del 12/01/2019
Prossimo aggiornamento ore 14:00 L.T. del 12/01/2019

Previsione sinottica

L'Italia continua ad essere interessata da una vasta saccatura in quota che fa affluire aria fredda attraverso i Balcani e che porta ancora precipitazioni sul medio versante Adriatico ed al Sud, nevole a quote collinari su Marche, Abruzzo e Molise. Nel contempo, la ventilazione dai quadranti settentrionali si mantiene sostenuta ed il campo termico evidenzia temperature minime diffusamente al di sotto dello zero su gran parte del territorio. Domani, è atteso un generale ma temporaneo miglioramento per il transito di un promontorio dinamico, con instabilità residua nella prima parte della giornata solo sulla Sicilia settentrionale. Un nuovo impulso perturbato nella successiva giornata di domenica, analogo al precedente, porterà instabilità al centro-sud, nevicata sulle regioni del medio versante Adriatico e sull'Appennino meridionale, con venti forti, specie sulle due isole maggiori.

Previsione meteorologica per oggi 11/01/2019 fino alle ore 23:59 L.T.



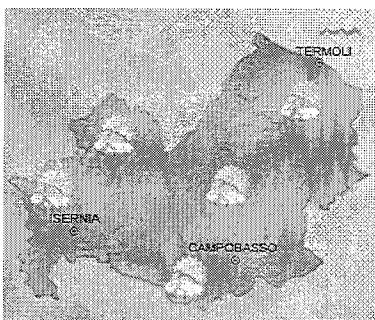
Stato del cielo: nuvoloso, con precipitazioni da isolate a sparse, anche a carattere di rovescio sui settori centrali ed orientali della Regione, con quantitativi cumulati deboli. Le precipitazioni saranno nevose fino ai 300-500 m. s.l.m. con apporti al suolo da deboli fino a moderati sui rilievi.

Temperature: su valori molto bassi, soprattutto in serata e durante la notte.

Venti: moderati settentrionali, tendenti a forti sui settori costieri.

Mare: da mosso a molto mosso.

Previsione meteorologica per domani 12/01/2019 fino alle ore 23:59 L.T.



Stato del cielo: sereno o poco nuvoloso, assenza di fenomeni od irrilevanza degli stessi.

Temperature: su valori molto bassi durante la notte ed al mattino, soprattutto sulle zone interne.

Venti: da moderati a forti, dai quadranti settentrionali.

Mare: da mosso a molto mosso.


Comune di Acquaviva d'Isernia

Tendenza

Previsione per il 11/01/2019 (+2D)

Domenica, dopo la breve fase di bel tempo, è atteso un nuovo impulso perturbato che porterà instabilità al centro-sud, nevicata sulle regioni del medio versante Adriatico e sull'Appennino meridionale, con venti forti, specie sulle due isole maggiori.

Ricevuto il 11-01-19 93
 Risposto il
 Cat. 15 Clas. 1 Fasc. 1



C.DA SELVA DEL CAMPO, SNC - 86020 CAMPOCHIARO (CB)
 SALA OPERATIVA 0874.7791 NUMERO VERDE PER L'EMERGENZA 800 120 021
 centro.funzionale@mail.regione.molise.it sala.operativa@protezionecivile.molise.it
 regionemolise@cert.regione.molise.it sala.operativa@pec.protezionecivile.molise.it



Direttiva del Presidente del Consiglio dei Ministri del 27.02.2004 "Indirizzi operativi per la gestione organizzativa e funzionale del Sistema di Allertamento Nazionale e Regionale per il rischio idrogeologico e idraulico ai fini di Protezione Civile" - DGR Molise N° 78 del 19.02.2018 "Sistema di Allertamento Multi-Rischio della Regione Molise"

Bollettino di Sintesi delle Criticità

IL PREVISORE:
PELLEGRINO MAURO

Inizio validità ore 14:00 L.T. del 11/01/2019
Fine validità ore 23:59 L.T. del 11/01/2019
Prossimo aggiornamento ore 14:00 L.T. del 12/01/2019

Premesso che:

Non sono in corso avvisi

Il Centro Funzionale della Regione Molise:

- Sulla base della previsione sinottica sull'Italia e della previsione quantitativa di precipitazione per le zone di vigilanza meteorologica emesse in data odierna dal Settore Meteo del Centro Funzionale Centrale del Dipartimento della Protezione Civile;
- Sulla base dei dati disponibili registrati dalla rete di monitoraggio meteoidropluviometrica nelle ultime 24 ore;
- Sulla base del Bollettino Valanghe, emesso in data odierna dal Servizio Meteomont dell'Arma dei Carabinieri per l'area denominata "Appennino Molisano"
- oggi, precipitazioni da isolate a sparse anche a carattere di rovescio con quantitativi cumulati deboli, sui settori centrali ed orientali della Regione, le stesse saranno nevose fino a 300-500 m. s.l.m., con accumuli al suolo deboli fino a puntualmente moderati sui rilievi.

Valuta le seguenti criticità:

oggi	Tipo Criticità	Zone di Allerta		
		A	B	C
	Idrogeologica	Giallo	Giallo	Giallo
	Idraulica	Verde	Verde	Verde
	Temporal	Verde	Giallo	Giallo
	Vento	Giallo	Giallo	Giallo
	Neve e neve a bassa quota	Verde	Giallo	Giallo

		Zone di Allerta	
	Tipo Criticità	Litorale Molisano	
	Moto ondoso	Giallo	

		Zone di Allerta	
	Tipo Criticità	Appennino molisano	
	Valanghe	Giallo	

per maggiori dettagli sulla previsione neve e valanghe Meteomont: www.meteomont.gov.it





REGIONE MOLISE

SERVIZIO DI PROTEZIONE CIVILE

CENTRO FUNZIONALE DECENTRATO DEL MOLISE



Direttiva del Presidente del Consiglio dei Ministri del 27.02.2004 "Indirizzi operativi per la gestione organizzativa e funzionale del Sistema di Allertamento Nazionale e Regionale per il rischio idrogeologico e idraulico ai fini di Protezione Civile" - DGR Molise N° 78 del 19.02.2018 "Sistema di Allertamento Multi-Rischio della Regione Molise"

IL PREVISORE:
PELLEGRINO MAURO

Premesso che:

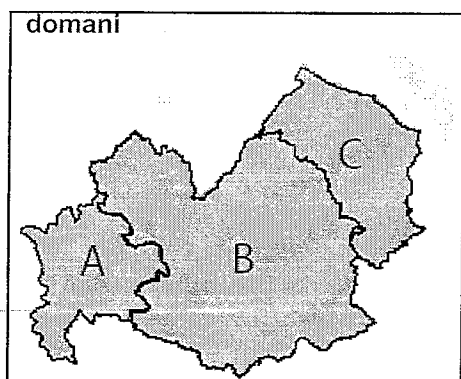
Non sono in corso avvisi

Il Centro Funzionale della Regione Molise:

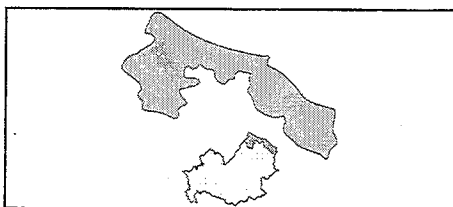
- Sulla base della previsione sinottica sull'Italia e della previsione quantitativa di precipitazione per le zone di vigilanza meteorologica emesse in data odierna dal Settore Meteo del Centro Funzionale Centrale del Dipartimento della Protezione Civile;
- Sulla base dei dati disponibili registrati dalla rete di monitoraggio meteoidropluviometrica nelle ultime 24 ore;
- Sulla base del Bollettino Valanghe, emesso in data odierna dal Servizio Meteomont dell'Arma dei Carabinieri per l'area denominata "Appennino Molisano"
- oggi, precipitazioni da isolate a sparse anche a carattere di rovescio con quantitativi cumulati deboli, sui settori centrali ed orientali della Regione, le stesse saranno nevose fino a 300-500 m. s.l.m., con accumuli al suolo deboli fino a puntualmente moderati sui rilievi.

Inizio validità ore 00:00 L.T. del 12/01/2019
Fine validità ore 23:59 L.T. del 12/01/2019
Prossimo aggiornamento ore 14:00 L.T. del 12/01/2019

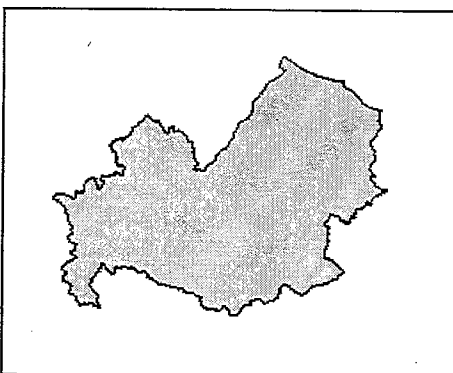
Valuta le seguenti criticità:



Tipo Criticità	Zone di Allerta		
	A	B	C
Idrogeologica	Verde	Verde	Verde
Idraulica	Verde	Verde	Verde
Temporali	Verde	Verde	Verde
Vento	Giallo	Giallo	Giallo
Neve e neve a bassa quota	Verde	Verde	Verde



Tipo Criticità	Zone di Allerta
	Litorale Molisano
Moto ondoso	Giallo




Tipo Criticità	Zone di Allerta
	Appennino molisano
Valanghe	Giallo



per maggiori dettagli sulla previsione neve e valanghe Meteomont: www.meteomont.gov.it



C.DA SELVA DEL CAMPO, SNC - 86020 CAMPOCHIARO (CB)
 SALA OPERATIVA 0874.7791 NUMERO VERDE PER L'EMERGENZA 800 120 021
 centro.funzionale@mail.regione.molise.it sala.operativa@protezionecivile.molise.it
 regionemolise@cert.regione.molise.it sala.operativa@pec.protezionecivile.molise.it



REGIONE MOLISE
SERVIZIO DI PROTEZIONE CIVILE
CENTRO FUNZIONALE DECENTRATO DEL MOLISE



Direttiva del Presidente del Consiglio dei Ministri del 27.02.2004 "Indirizzi operativi per la gestione organizzativa e funzionale del Sistema di Allertamento Nazionale e Regionale per il rischio idrogeologico e idraulico ai fini di Protezione Civile" - DGR Molise N° 78 del 19.02.2018 "Sistema di Allertamento Multi-Rischio della Regione Molise"

Analizzati i prodotti di previsione meteorologica relativi al documento Previsione Sinottica sull'Italia e la Previsione Quantitativa di precipitazione per le zone di vigilanza meteorologica emesse dal Dipartimento della Protezione Civile, Centro Funzionale Centrale, Settore Meteo, si trasmettono le valutazioni formulate dal Centro Funzionale Decentrato del Molise per il territorio regionale, contenute nell'allegato Bollettino di Vigilanza Regionale.

Pertanto si invitano i soggetti in indirizzo per i rispettivi adempimenti posti a loro carico, a voler adottare le iniziative più opportune.

Eventuali ulteriori comunicazioni saranno inoltrate in relazione all'evoluzione delle condizioni meteorologiche.

Il presente Bollettino di vigilanza è consultabile sul sito web: www.protezionecivile.molise.it.

**IL DIRETTORE DEL SERVIZIO DI
PROTEZIONE CIVILE
PITASSI GIUSEPPE**

(DOCUMENTO INFORMATICO SOTTOSCRITTO CON FIRMA
DIGITALE AI SENSI DELL'ART. 24 DEL D.LGS. 07/03/2005,82)

Lista distribuzione bollettino

Dipartimento Nazionale della Protezione Civile

Presidente della Giunta Regionale

Prefetture (Campobasso e Isernia)

Province (Campobasso e Isernia)

A.S.R.E.M.

Consorzi di Bonifica Piana di Venafro, Destra Trigno-Basso Biferno, Larinese-Basso Biferno, Integrale Larinese

Consorzi per lo Sviluppo Industriale di Campobasso-Bojano, Valle del Biferno, Isernia-Venafro

Molise Acque - Consorzio Capitanata

A tutti i Comuni della Regione Molise

Comando Regionale Carabinieri Forestale Abruzzo e Molise

Ufficio Territoriale Biodiversità Carabinieri Forestali

Parco Nazionale Abruzzo Lazio e Molise - Settore Mainarde

Direzione Regionale VV.F.

Capitaneria di Porto (Termoli)

Anas - Società Autostrade - Trenitalia - Enel - SGM Rete Gas - Telecom - SEA - RFI



C.DA SELVA DEL CAMPO, SNC - 86020 CAMPOCHIARO (CB)
SALA OPERATIVA 0874.7791 NUMERO VERDE PER L'EMERGENZA 800 120 021
centro.funzionale@mail.regione.molise.it sala.operativa@protezionecivile.molise.it
regionemolise@cert.regione.molise.it sala.operativa@pec.protezionecivile.molise.it