

Direttiva del Presidente del Consiglio dei Ministri del 27.02.2004 "Indirizzi operativi per la gestione organizzativa e funzionale del Sistema di Allertamento Nazionale e Regionale per il rischio idrogeologico e idraulico ai fini di Protezione Civile" - DGR Molise N° 78 del 19.02.2018 "Sistema di Allertamento Multi-Rischio della Regione Molise"

Bollettino di Vigilanza

num. 18 del 18/01/2019

IL PREVISORE:
ANTONECCHIA DIEGO

Inizio validità ore 14:00 L.T. del 18/01/2019


Fine validità ore 23:59 L.T. del 19/01/2019

Prossimo aggiornamento ore 14:00 L.T. del 19/01/2019

Previsione sinottica

Una profonda saccatura, estesa dalla Finlandia al Mediterraneo centrale, determina ancora precipitazioni, seppur deboli, su Triveneto e regioni centro-meridionali, specie del settore tirrenico. Questa fase di maltempo sarà associata, in giornata, anche ad una intensificazione della ventilazione, rilevante in serata sulle regioni adriatiche settentrionali e sulla Sardegna. Domani un nuovo transiente interesserà il nostro Paese, con precipitazioni sulle regioni centro-meridionali con quantitativi cumulati generalmente deboli.

Previsione meteorologica per oggi 18/01/2019 fino alle ore 23:59 L.T.



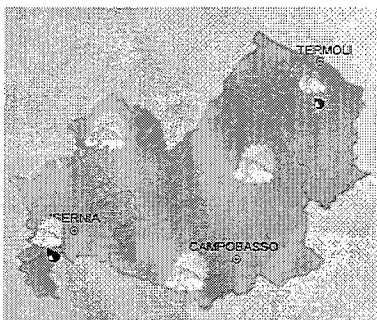
Stato del cielo: nuvolosità irregolare, a tratti intensa sui settori occidentali, con precipitazioni isolate, anche a carattere di rovescio o breve temporale, con quantitativi cumulati deboli. I fenomeni assumeranno carattere nevoso al di sopra dei 1000-1200 m..

Temperature: in aumento nei valori minimi, senza particolari variazioni nei massimi.

Venti: da deboli a moderati sud-occidentali.

Mare: da poco mosso a mosso.

Previsione meteorologica per domani 19/01/2019 fino alle ore 23:59 L.T.



Stato del cielo: da poco ad irregolarmente nuvoloso, con deboli e isolate precipitazioni, localmente anche a carattere di rovescio breve temporale, in particolare sui settori orientali.

Temperature: tendenza ad una lieve generale diminuzione.

Venti: deboli variabili.

Mare: poco mosso.

Comune di Acquaviva d'Isernia

Ricevuto il 18-01-19 155

Risposto il

Cat. 15 Clas. 1 Fasc. 1

Tendenza

Previsione per il 18/01/2019 (+2D)

Domenica il flusso in quota presenterà una temporanea componente zonale, seppur in un contesto di estesa nuvolosità con precipitazioni sulle regioni centrali tirreniche, in attesa di un nuovo e più consistente peggioramento nella successiva giornata di lunedì.





Direttiva del Presidente del Consiglio dei Ministri del 27.02.2004 "Indirizzi operativi per la gestione organizzativa e funzionale del Sistema di Allertamento Nazionale e Regionale per il rischio idrogeologico e idraulico ai fini di Protezione Civile" - DGR Molise N° 78 del 19.02.2018 "Sistema di Allertamento Multi-Rischio della Regione Molise"

Bollettino di Sintesi delle Criticità

IL PREVISORE:
ANTONECCHIA DIEGO

Inizio validità ore 14:00 L.T. del 18/01/2019
Fine validità ore 23:59 L.T. del 18/01/2019
Prossimo aggiornamento ore 14:00 L.T. del 19/01/2019

Premesso che:

Non sono in corso avvisi

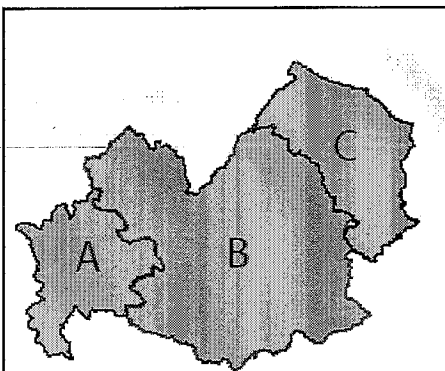
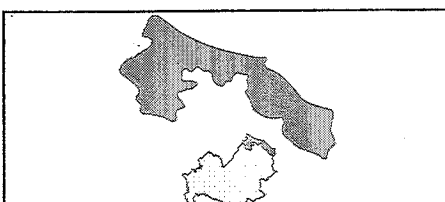
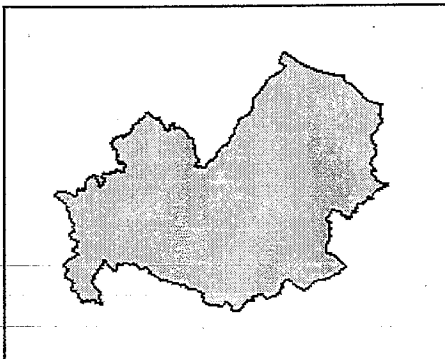
Il Centro Funzionale della Regione Molise:

- Sulla base della previsione sinottica sull'Italia e della previsione quantitativa di precipitazione per le zone di vigilanza meteorologica emesse in data odierna dal Settore Meteo del Centro Funzionale Centrale del Dipartimento della Protezione Civile;

- Sulla base dei dati disponibili registrati dalla rete di monitoraggio meteoidropluviometrica nelle ultime 24 ore;

- Sulla base del Bollettino Valanghe, emesso in data odierna dal Servizio Meteomont dell'Arma dei Carabinieri per l'area denominata "Appennino Molisano"


Valuta le seguenti criticità:

oggi	Zone di Allerta			
Tipo Criticità	A	B	C	
	Idrogeologica	Verde	Verde	Verde
	Idraulica	Verde	Verde	Verde
	Temporali	Verde	Verde	Verde
	Vento	Verde	Verde	Verde
	Neve e neve a bassa quota	Verde	Verde	Verde
	Zone di Allerta			
Tipo Criticità	Litorale Molisano			
Moto ondoso	Verde			
	Zone di Allerta			
Tipo Criticità	Appennino molisano			
Valanghe	Giallo			

per maggiori dettagli sulla previsione neve e valanghe Meteomont: www.meteomont.gov.it



C.DA SELVA DEL CAMPO, SNC - 86020 CAMPOCHIARO (CB)
 SALA OPERATIVA 0874.7791 NUMERO VERDE PER L'EMERGENZA 800 120 021
centro.funzionale@mail.regione.molise.it sala.operativa@protezionecivile.molise.it
regionemolise@cert.regione.molise.it sala.operativa@pec.protezionecivile.molise.it



REGIONE MOLISE

SERVIZIO DI PROTEZIONE CIVILE

CENTRO FUNZIONALE DECENTRATO DEL MOLISE



Direttiva del Presidente del Consiglio dei Ministri del 27.02.2004 "Indirizzi operativi per la gestione organizzativa e funzionale del Sistema di Allertamento Nazionale e Regionale per il rischio idrogeologico e idraulico ai fini di Protezione Civile" - DGR Molise N° 78 del 19.02.2018 "Sistema di Allertamento Multi-Rischio della Regione Molise"

IL PREVISORE: ANTONECCHIA DIEGO

Premesso che:

Non sono in corso avvisi

Il Centro-Funzionale della Regione Molise:

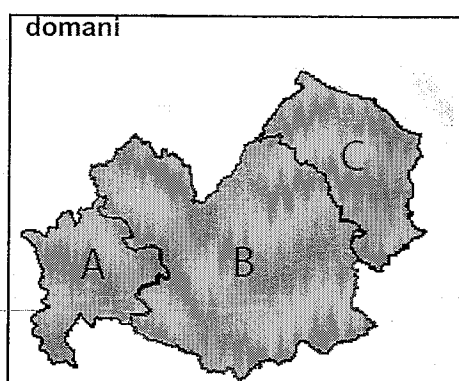
- Sulla base della previsione sinottica sull'Italia e della previsione quantitativa di precipitazione per le zone di vigilanza meteorologica emesse in data odierna dal Settore Meteo del Centro Funzionale Centrale del Dipartimento della Protezione Civile;

- Sulla base dei dati disponibili registrati dalla rete di monitoraggio meteoroidropluviometrica nelle ultime 24 ore;

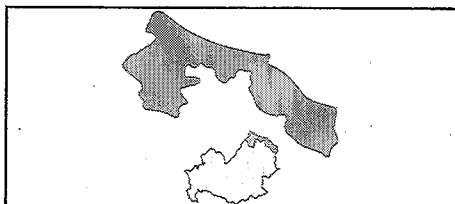
- Sulla base del Bollettino Valanghe, emesso in data odierna dal Servizio Meteomont dell'Arma dei Carabinieri per l'area denominata "Appennino Molisano"

Inizio validità ore 00:00 L.T. del 19/01/2019
Fine validità ore 23:59 L.T. del 19/01/2019
Prossimo aggiornamento ore 14:00 L.T. del 19/01/2019

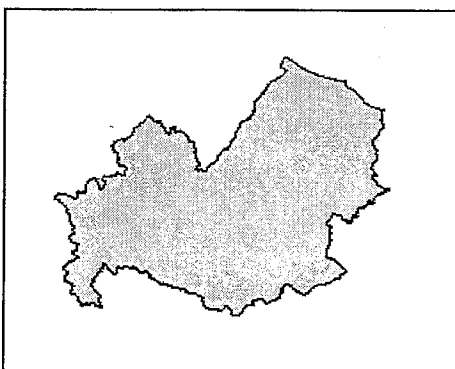
Valuta le seguenti criticità:



Tipo Criticità	Zone di Allerta		
	A	B	C
Idrogeologica	Verde	Verde	Verde
Idraulica	Verde	Verde	Verde
Temporal	Verde	Verde	Verde
Vento	Verde	Verde	Verde
Neve e neve a bassa quota	Verde	Verde	Verde



Tipo Criticità	Zone di Allerta
	Litorale Molisano
Moto ondoso	Verde



Tipo Criticità	Zone di Allerta
	Appennino molisano
Valanghe	Giallo


SERVIZIO REGIONALE DI PROTEZIONE CIVILE - SERVIZIO REGIONALE DI PROTEZIONE CIVILE



per maggiori dettagli sulla previsione neve e valanghe Meteomont: www.meteomont.gov.it



C.DA SELVA DEL CAMPO, SNC - 86020 CAMPOCHIARO (CB)
 SALA OPERATIVA 0874.7791 NUMERO VERDE PER L'EMERGENZA 800 120 021
 centro.funzionale@mail.regione.molise.it sala.operativa@protezionecivile.molise.it
 regionemolise@cert.regione.molise.it sala.operativa@pec.protezionecivile.molise.it



REGIONE MOLISE

SERVIZIO DI PROTEZIONE CIVILE

CENTRO FUNZIONALE DECENTRATO DEL MOLISE



Direttiva del Presidente del Consiglio dei Ministri del 27.02.2004 "Indirizzi operativi per la gestione organizzativa e funzionale del Sistema di Allertamento Nazionale e Regionale per il rischio idrogeologico e idraulico ai fini di Protezione Civile" - DGR Molise N° 78 del 19.02.2018 "Sistema di Allertamento Multi-Rischio della Regione Molise"

Analizzati i prodotti di previsione meteorologica relativi al documento Previsione Sinottica sull'Italia e la Previsione Quantitativa di precipitazione per le zone di vigilanza meteorologica emesse dal Dipartimento della Protezione Civile, Centro Funzionale Centrale, Settore Meteo, si trasmettono le valutazioni formulate dal Centro Funzionale Decentrato del Molise per il territorio regionale, contenute nell'allegato Bollettino di Vigilanza Regionale.

Pertanto si invitano i soggetti in indirizzo per i rispettivi adempimenti posti a loro carico, a voler adottare le iniziative più opportune.

Eventuali ulteriori comunicazioni saranno inoltrate in relazione all'evoluzione delle condizioni meteorologiche.

Il presente Bollettino di vigilanza è consultabile sul sito web: www.protezionecivile.molise.it.

**IL DIRETTORE DEL SERVIZIO DI
PROTEZIONE CIVILE**

PITASSI GIUSEPPE

(DOCUMENTO INFORMATICO SOTTOSCRITTO CON FIRMA
DIGITALE AI SENSI DELL'ART. 24 DEL D.LGS. 07/03/2005,82)

Lista distribuzione bollettino

Dipartimento Nazionale della Protezione Civile

Presidente della Giunta Regionale

Prefetture (Campobasso e Isernia)

Province (Campobasso e Isernia)

A.S.R.E.M.

Consorzi di Bonifica Piana di Venafro, Destra Trigno-Basso Biferno, Larinese-Basso Biferno, Integrale Larinese

Consorzi per lo Sviluppo Industriale di Campobasso-Bojano, Valle del Biferno, Isernia-Venafro

Molise Acque - Consorzio Capitanata

A tutti i Comuni della Regione Molise

Comando Regionale Carabinieri Forestale Abruzzo e Molise

Ufficio Territoriale Biodiversità Carabinieri Forestali

Parco Nazionale Abruzzo Lazio e Molise - Settore Mainarde

Direzione Regionale VV.F.

Capitaneria di Porto (Termoli)

Anas - Società Autostrade - Trenitalia - Enel - SGM Rete Gas - Telecom - SEA - RFI



C.DA SELVA DEL CAMPO, SNC - 86020 CAMPOCHIARO (CB)

SALA OPERATIVA 0874.7791

centro.funzionale@mail.regione.molise.it

regionemolise@cert.regione.molise.it

NUMERO VERDE PER L'EMERGENZA 800 120 021

sala.operativa@protezionecivile.molise.it

sala.operativa@pec.protezionecivile.molise.it