

Doc. CFD MOL
Del 23.01.2019

Dipartimento Nazionale della Protezione Civile

Presidente della Giunta Regionale
Prefetture (Campobasso e Isernia)
Province (Campobasso e Isernia)
A.S.R.E.M.

Consorzi di Bonifica (Venafro, Larino, Termoli)

Consorzi Industriali (Campobasso, Termoli,
Isernia-Venafro)

Molise Acque – Consorzio Capitanata

Ai Comuni della Regione Molise

Direzione regionale VV.F.

Comando Regionale CC Forestali

Capitaneria di Porto (Termoli)

Anas – Società Autostrade – Trenitalia – Enel –
SGM Rete Gas – Telecom – SEA – RFI

Parco Nazionale Abruzzo Lazio e Molise – Settore Mainarde

Comune di Acquaviva d'Isernia

Ricevuto il 30.1.19 N. 188
Risposto il
Cat. 15 Clas. 1 Fasc. 1

AVVISO DI ALLERTA

LA REGIONE MOLISE – SERVIZIO DI PROTEZIONE CIVILE


- Vista la Dgr n° 78 del 19.02.2018 “Sistema di Allertamento Multi-Rischio della Regione Molise”;
- Visto il Documento d'intesa tra Prefetture di Campobasso e Isernia ed il Servizio per la Protezione Civile Regionale del 25.11.2010;
- Visto e tenuto conto del Bollettino di Vigilanza emesso dal Centro Funzionale Decentrato del Molise in data odierna;
- Visto e tenuto, altresì, dell'Avviso di Allerta prot.n. 3731 del 23.01.2019;
- Tenuto conto delle caratteristiche spazio temporali dei fenomeni previsti e della loro intensità;
- Preso atto dei più recenti aggiornamenti dei modelli meteorologici di riferimento e delle valutazioni del Centro Funzionale;

DALLA MATTINATA DI DOMANI, GIOVEDÌ 24 GENNAIO 2019, E PER LE SUCCESSIVE 24-36 ORE, SI PREVEDONO:

FENOMENI PREVISTI

NEVICATE SPARSE A QUOTE SUPERIORI A 500-800 METRI CON APPORTI AL SUOLO GENERALMENTE MODERATI, PUNTUALMENTE ABBONDANTI SUI RILIEVI APPENNINICI.

DICHIARA UNA ALLERTA



GIALLA

**SU TUTTE LE ZONE DI ALLERTA
PER RISCHIO METEO (NEVE)**

E ATTIVA UNA FASE OPERATIVA REGIONALE DI “ATTENZIONE”

SCENARI DI EVENTO E DANNO

Fenomeni localizzati di:

- Probabili disagi alla circolazione dei veicoli con diffusi rallentamenti o interruzioni parziali della viabilità e disagi nel trasporto pubblico e ferroviario;
- Probabili fenomeni di rottura e caduta di rami;
- Possibili interruzioni dell'erogazione dei servizi essenziali di rete (energia elettrica, acqua, gas, telefonia).

INVITA I SOGGETTI IN INDIRIZZO

per i rispettivi adempimenti posti a loro carico, a voler adottare le iniziative più opportune.

Gli enti comunali vorranno attivare la fase operativa prevista nei rispettivi piani di emergenza.

Nel confermare le raccomandazioni contenute nella Direttiva del Presidente del Consiglio dei Ministri 27/02/2004, questo Centro Funzionale seguirà l'evolversi della situazione.

Eventuali ulteriori comunicazioni saranno inoltrate in relazione all'evoluzione delle condizioni meteorologiche e dal monitoraggio dei precursori fisico-idraulico.


Il presente Avviso è consultabile sul sito web: www.protezionecivile.molise.it.

Il Direttore del Servizio di Protezione Civile
Arch. Giuseppe PITASSI

(Documento informatico sottoscritto con firma digitale
ai sensi dell'Art.24 del D.Lgs. 07/03/2005, 82)

PREVISORE CFD: Massimiliano DI SISTO
OPERATORE SOR: Maria Teresa LEMBO

CAMPOCHIARO 2019.01.23–17.00 LT



REGIONE MOLISE

SERVIZIO DI PROTEZIONE CIVILE

CENTRO FUNZIONALE DECENTRATO DEL MOLISE



Direttiva del Presidente del Consiglio dei Ministri del 27.02.2004 "Indirizzi operativi per la gestione organizzativa e funzionale del Sistema di Allertamento Nazionale e Regionale per il rischio idrogeologico e idraulico ai fini di Protezione Civile" - DGR Molise N° 78 del 19.02.2018 "Sistema di Allertamento Multi-Rischio della Regione Molise"

Bollettino di Vigilanza

num. 23 del 23/01/2019


IL PREVISORE:
DI SISTO MASSIMILIANO

Inizio validità ore 14:00 L.T. del 23/01/2019
Fine validità ore 23:59 L.T. del 24/01/2019
Prossimo aggiornamento ore 14:00 L.T. del 24/01/2019

Previsione sinottica

Una vasta saccatura in quota interessa oggi ancora la nostra Penisola determinando con condizioni di tempo perturbato; nel corso della giornata, in seno ad essa, l'arrivo di un nuovo impulso nord-atlantico porterà precipitazioni nevose sino a quote basse al settentrione. Domani il minimo barico si approfondirà tra la Sardegna ed il Tirreno meridionale e il maltempo si sposterà al centro-sud, con nevicate sul medio versante adriatico e sulle zone interne del Sud, associato ad un ulteriore e generale rinforzo della ventilazione.

Previsione meteorologica per oggi 23/01/2019 fino alle ore 23:59 L.T.



Stato del cielo: Nuvoloso senza fenomeni di rilievo associati.

Temperature: Massime in diminuzione.

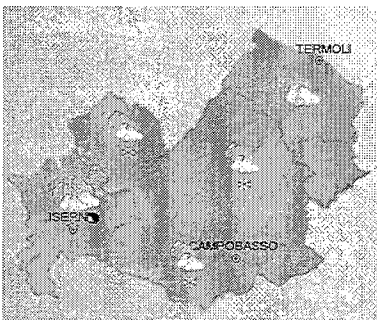
Venti: Moderati variabili.

Mare: Mosso.

Comune di Acquaviva d'Isernia

Ricevuto il 23-1-19 187
Risposto il
Cat. 15 Clas. 1 Fasc. 2

Previsione meteorologica per domani 24/01/2019 fino alle ore 23:59 L.T.



Stato del cielo: Nuvoloso con precipitazioni sparse, a carattere nevoso sopra i 600-800 metri.

Temperature: In diminuzione.

Venti: Moderati settentrionali.

Mare: Mosso.

Tendenza

Previsione per il 23/01/2019 (+2D)

Venerdì si prevedono ancora precipitazioni diffuse e nevicate sul meridione, mentre sul medio versante adriatico i fenomeni si attenueranno.



C.DA SELVA DEL CAMPO, SNC - 86020 CAMPOCHIARO (CB)
SALA OPERATIVA 0874.7791 NUMERO VERDE PER L'EMERGENZA 800 120 021
centro.funzionale@mail.regione.molise.it sala.operativa@protezionecivile.molise.it
regionemolise@cert.regione.molise.it sala.operativa@pec.protezionecivile.molise.it



Direttiva del Presidente del Consiglio dei Ministri del 27.02.2004 "Indirizzi operativi per la gestione organizzativa e funzionale del Sistema di Allertamento Nazionale e Regionale per il rischio idrogeologico e idraulico ai fini di Protezione Civile" - DGR Molise N° 78 del 19.02.2018 "Sistema di Allertamento Multi-Rischio della Regione Molise"

Bollettino di Sintesi delle Criticità

IL PREVISORE:

DI SISTO MASSIMILIANO

Inizio validità ore 14:00 L.T. del 23/01/2019

Fine validità ore 23:59 L.T. del 23/01/2019

Prossimo aggiornamento ore 14:00 L.T. del 24/01/2019

Premesso che:

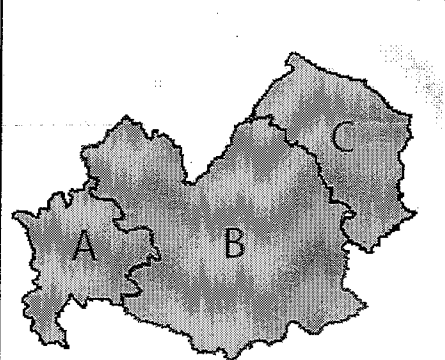
E' in corso un Avviso di Allerta

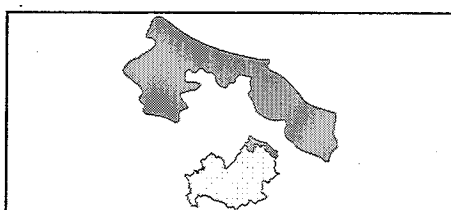
Il Centro Funzionale della Regione Molise:

- Sulla base della previsione sinottica sull'Italia e della previsione quantitativa di precipitazione per le zone di vigilanza meteorologica emesse in data odierna dal Settore Meteo del Centro Funzionale Centrale del Dipartimento della Protezione Civile;
- Sulla base dei dati disponibili registrati dalla rete di monitoraggio meteoroidropluviometrica nelle ultime 24 ore;
- Sulla base del Bollettino Valanghe, emesso in data odierna dal Servizio Meteomont dell'Arma dei Carabinieri per l'area denominata "Appennino Molisano"

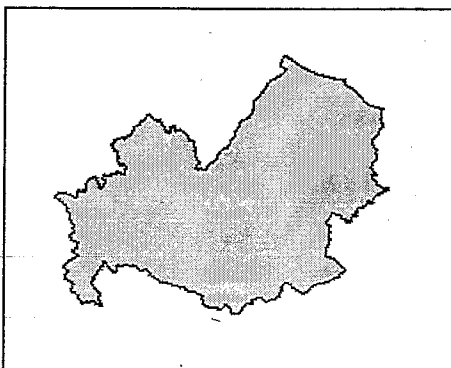
Valuta le seguenti criticità:

oggi

	Zone di Allerta			
	Tipo Criticità	A	B	C
	Idrogeologica	Verde	Verde	Verde
	Idraulica	Verde	Verde	Verde
	Temporalì	Verde	Verde	Verde
	Vento	Verde	Verde	Verde
	Neve e neve a bassa quota	Verde	Verde	Verde



Zone di Allerta	
Tipo Criticità	Litorale Molisano
Moto ondoso	Verde



Zone di Allerta	
Tipo Criticità	Appennino molisano
Valanghe	Giallo



per maggiori dettagli sulla previsione neve e valanghe Meteomont: www.meteomont.gov.it



C.DA SELVA DEL CAMPO, SNC - 86020 CAMPOCHIARO (CB)

SALA OPERATIVA 0874.7791

centro.funzionale@mail.regione.molise.it

regionemolise@cert.regione.molise.it

NUMERO VERDE PER L'EMERGENZA 800 120 021

sala.operativa@protezionecivile.molise.it

sala.operativa@pec.protezionecivile.molise.it



REGIONE MOLISE

SERVIZIO DI PROTEZIONE CIVILE

CENTRO FUNZIONALE DECENTRATO DEL MOLISE



Direttiva del Presidente del Consiglio dei Ministri del 27.02.2004 "Indirizzi operativi per la gestione organizzativa e funzionale del Sistema di Allertamento Nazionale e Regionale per il rischio idrogeologico e idraulico ai fini di Protezione Civile" - DGR Molise N° 78 del 19.02.2018 "Sistema di Allertamento Multi-Rischio della Regione Molise"

IL PREVISORE:
DI SISTO MASSIMILIANO

Inizio validità ore 00:00 L.T. del 24/01/2019
Fine validità ore 23:59 L.T. del 24/01/2019
Prossimo aggiornamento ore 14:00 L.T. del 24/01/2019

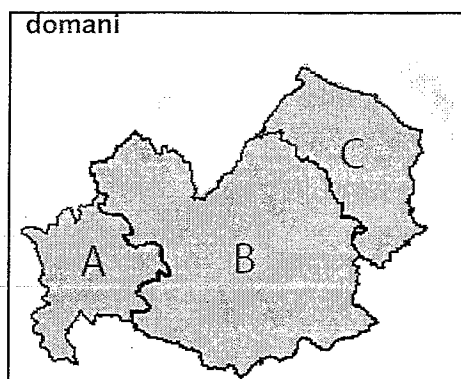
Premesso che:

E' in corso un Avviso di Allerta

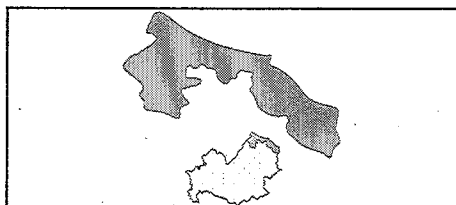
Il Centro Funzionale della Regione Molise:

- Sulla base della previsione sinottica sull'Italia e della previsione quantitativa di precipitazione per le zone di vigilanza meteorologica emesse in data odierna dal Settore Meteo del Centro Funzionale Centrale del Dipartimento della Protezione Civile;
- Sulla base dei dati disponibili registrati dalla rete di monitoraggio meteoroidropluviometrica nelle ultime 24 ore;
- Sulla base del Bollettino Valanghe, emesso in data odierna dal Servizio Meteomont dell'Arma dei Carabinieri per l'area denominata "Appennino Molisano"

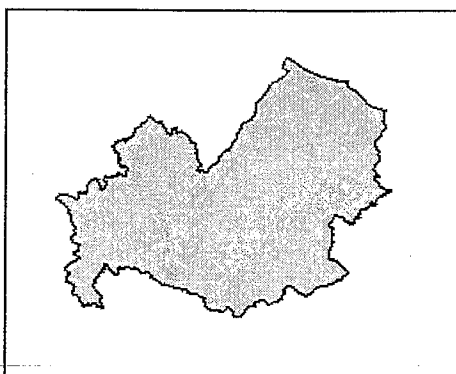
Valuta le seguenti criticità:



Tipo Criticità	Zone di Allerta		
	A	B	C
Idrogeologica	Verde	Verde	Verde
Idraulica	Verde	Verde	Verde
Temporali	Verde	Verde	Verde
Vento	Verde	Verde	Verde
Neve e neve a bassa quota	Giallo	Giallo	Giallo



Tipo Criticità	Zone di Allerta
Moto ondoso	Litorale Molisano Verde




Tipo Criticità	Zone di Allerta
Valanghe	Appennino molisano Giallo



per maggiori dettagli sulla previsione neve e valanghe Meteomont: www.meteomont.gov.it



C.DA SELVA DEL CAMPO, SNC - 86020 CAMPOCHIARO (CB)
SALA OPERATIVA 0874.7791 NUMERO VERDE PER L'EMERGENZA 800 120 021
centro.funzionale@mail.regione.molise.it sala.operativa@protezionecivile.molise.it
regionemolise@cert.regione.molise.it sala.operativa@pec.protezionecivile.molise.it



REGIONE MOLISE
SERVIZIO DI PROTEZIONE CIVILE
CENTRO FUNZIONALE DECENTRATO DEL MOLISE



Direttiva del Presidente del Consiglio dei Ministri del 27.02.2004 "Indirizzi operativi per la gestione organizzativa e funzionale del Sistema di Allertamento Nazionale e Regionale per il rischio idrogeologico e idraulico ai fini di Protezione Civile" - DGR Molise N° 78 del 19.02.2018 "Sistema di Allertamento Multi-Rischio della Regione Molise"

Analizzati i prodotti di previsione meteorologica relativi al documento Previsione Sinottica sull'Italia e la Previsione Quantitativa di precipitazione per le zone di vigilanza meteorologica emesse dal Dipartimento della Protezione Civile, Centro Funzionale Centrale, Settore Meteo, si trasmettono le valutazioni formulate dal Centro Funzionale Decentrato del Molise per il territorio regionale, contenute nell'allegato Bollettino di Vigilanza Regionale.

Pertanto si invitano i soggetti in indirizzo per i rispettivi adempimenti posti a loro carico, a voler adottare le iniziative più opportune.

Eventuali ulteriori comunicazioni saranno inoltrate in relazione all'evoluzione delle condizioni meteorologiche.

Il presente Bollettino di vigilanza è consultabile sul sito web: www.protezionecivile.molise.it.

**IL DIRETTORE DEL SERVIZIO DI
PROTEZIONE CIVILE**

- PITASSI GIUSEPPE

(DOCUMENTO INFORMATICO SOTTOSCRITTO CON FIRMA
DIGITALE AI SENSI DELL'ART. 24 DEL D.LGS. 07/03/2005,82)

Lista distribuzione bollettino

Dipartimento Nazionale della Protezione Civile

Presidente della Giunta Regionale

Prefetture (Campobasso e Isernia)

Province (Campobasso e Isernia)

A.S.R.E.M.

Consorzi di Bonifica Piana di Venafro, Destra Trigno-Basso Biferno, Larinese-Basso Biferno, Integrale Larinese

Consorzi per lo Sviluppo Industriale di Campobasso-Bojano, Valle del Biferno, Isernia-Venafro

Molise Acque - Consorzio Capitanata

A tutti i Comuni della Regione Molise

Comando Regionale Carabinieri Forestale Abruzzo e Molise

Ufficio Territoriale Biodiversità Carabinieri Forestali

Parco Nazionale Abruzzo Lazio e Molise - Settore Mainarde

Direzione Regionale VV.F.

Capitaneria di Porto (Termoli)

Anas - Società Autostrade - Trenitalia - Enel - SGM Rete Gas - Telecom - SEA - RFI



C.DA SELVA DEL CAMPO, SNC - 86020 CAMPOCHIARO (CB)
SALA OPERATIVA 0874.7791 NUMERO VERDE PER L'EMERGENZA 800 120 021
centro.funzionale@mail.regione.molise.it sala.operativa@protezionecivile.molise.it
regionemolise@cert.regione.molise.it sala.operativa@pec.protezionecivile.molise.it