

Direttiva del Presidente del Consiglio dei Ministri del 27.02.2004 "Indirizzi operativi per la gestione organizzativa e funzionale del Sistema di Allertamento Nazionale e Regionale per il rischio idrogeologico e idraulico ai fini di Protezione Civile" - DGR Molise N° 78 del 19.02.2018 "Sistema di Allertamento Multi-Rischio della Regione Molise"

Bollettino di Vigilanza

num. 24 del 24/01/2019

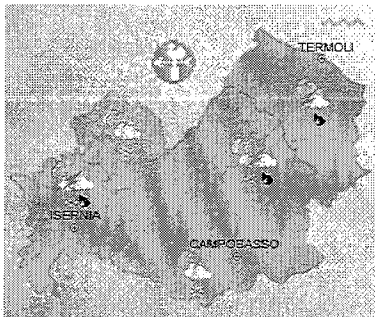
IL PREVISORE:
DI PILLA SERGIO

Inizio validità ore 14:00 L.T. del 24/01/2019
Fine validità ore 23:59 L.T. del 25/01/2019
Prossimo aggiornamento ore 14:00 L.T. del 25/01/2019

Previsione sinottica

L'ampia saccatura, che da giorni interessa lo scenario europeo, convoglia ancora impulsi di aria fredda di origine polare verso il Mediterraneo. Oggi e domani, un profondo minimo barico interesserà l'Italia, portando precipitazioni sparse al Meridione e su parte del Centro, che risulteranno a carattere nevoso a partire dalle quote collinari. Venti forti o di burrasca, dai quadranti settentrionali, soffieranno su gran parte del Paese e saranno accompagnati da una generale, seppur temporanea, diminuzione delle temperature

Previsione meteorologica per oggi 24/01/2019 fino alle ore 23:59 L.T.



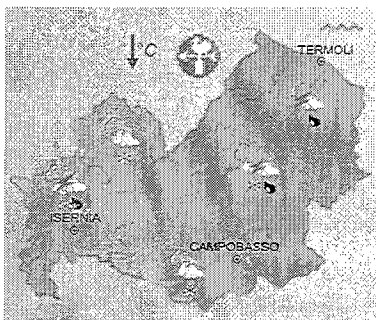
Stato del cielo: precipitazioni sparse, anche a carattere di rovescio o temporale, con quantitativi cumulati da deboli a moderati; nevicata fino ai 700-900 m in calo serale fino ai 400-600 m con apporti al suolo da deboli a moderati

Temperature: in diminuzione

Venti: da moderati a forti settentrionali

Mare: molto mosso

Previsione meteorologica per domani 25/01/2019 fino alle ore 23:59 L.T.



Stato del cielo: precipitazioni da isolate a sparse, anche a carattere di rovescio, con quantitativi cumulati deboli; nevicata fino ai 300-500 m con apporti al suolo da deboli a moderati

Temperature: in locale sensibile diminuzione

Venti: tendenti a forti settentrionali

Mare: molto mosso, agitato al largo

Comune di Acquaviva d'Isernia

Ricevuto il 24-1-19 N 194
 Risposto il
 Cat. IS Clas. I Fasc. 1

Tendenza

Previsione per il 24/01/2019 (+2D)

Sabato, un temporaneo miglioramento interesserà gran parte del Paese, in attesa del nuovo peggioramento, che raggiungerà l'Italia nella seconda parte della giornata di domenica, a partire dai settori nord-occidentali italiani





Direttiva del Presidente del Consiglio dei Ministri del 27.02.2004 "Indirizzi operativi per la gestione organizzativa e funzionale del Sistema di Allertamento Nazionale e Regionale per il rischio idrogeologico e idraulico ai fini di Protezione Civile" - DGR Molise N° 78 del 19.02.2018 "Sistema di Allertamento Multi-Rischio della Regione Molise"

Bollettino di Sintesi delle Criticità

IL PREVISORE:
DI PILLA SERGIO

Inizio validità ore 14:00 L.T. del 24/01/2019

Fine validità ore 23:59 L.T. del 24/01/2019

Prossimo aggiornamento ore 14:00 L.T. del 25/01/2019

Premesso che:

E' in corso un Avviso di Allerta

Il Centro Funzionale della Regione Molise:

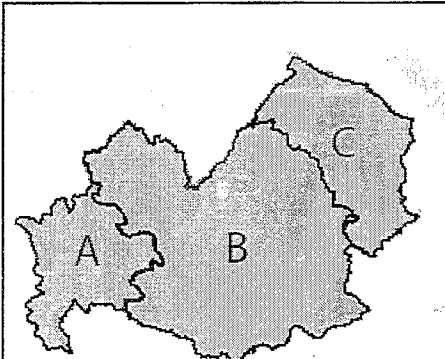
- Sulla base della previsione sinottica sull'Italia e della previsione quantitativa di precipitazione per le zone di vigilanza meteorologica emesse in data odierna dal Settore Meteo del Centro Funzionale Centrale del Dipartimento della Protezione Civile;


- Sulla base dei dati disponibili registrati dalla rete di monitoraggio meteodropluviometrica nelle ultime 24 ore;

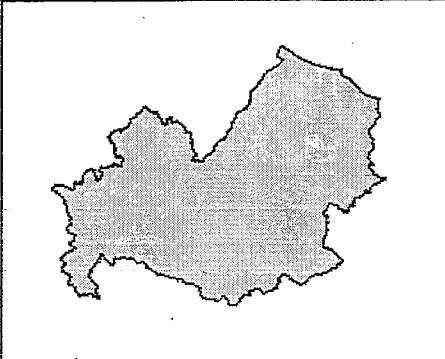
in assenza del Bollettino Valanghe del Servizio Meteomont dell'Arma dei Carabinieri per l'area denominata "Appennino Molisano" alle ore 13.30 di oggi

Valuta le seguenti criticità:

oggi

	Zone di Allerta			
	Tipo Criticità	A	B	C
	Idrogeologica	Giallo	Giallo	Giallo
	Idraulica	Verde	Verde	Verde
	Temporali	Giallo	Giallo	Giallo
	Vento	Giallo	Giallo	Giallo
	Neve e neve a bassa quota	Giallo	Giallo	Giallo

	Zone di Allerta	
	Tipo Criticità	Litorale Molisano
	Moto ondoso	Giallo

	Zone di Allerta	
	Tipo Criticità	Appennino molisano
	Valanghe	Giallo



per maggiori dettagli sulla previsione neve e valanghe Meteomont: www.meteomont.gov.it





REGIONE MOLISE

SERVIZIO DI PROTEZIONE CIVILE

CENTRO FUNZIONALE DECENTRATO DEL MOLISE



Direttiva del Presidente del Consiglio dei Ministri del 27.02.2004 "Indirizzi operativi per la gestione organizzativa e funzionale del Sistema di Allertamento Nazionale e Regionale per il rischio idrogeologico e idraulico ai fini di Protezione Civile" - DGR Molise N° 78 del 19.02.2018 "Sistema di Allertamento Multi-Rischio della Regione Molise"

IL PREVISORE:
DI PILLA SERGIO

Inizio validità ore 00:00 L.T. del 25/01/2019
Fine validità ore 23:59 L.T. del 25/01/2019
Prossimo aggiornamento ore 14:00 L.T. del 25/01/2019

Premesso che:

E' in corso un Avviso di Allerta

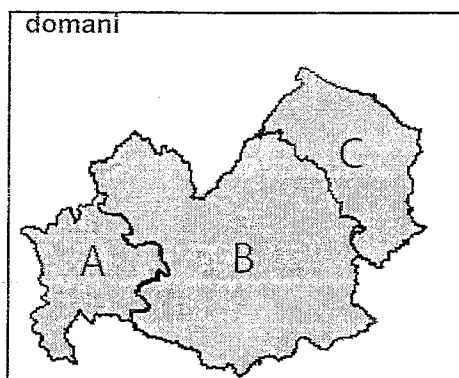
Il Centro Funzionale della Regione Molise;

- Sulla base della previsione sinottica sull'Italia e della previsione quantitativa di precipitazione per le zone di vigilanza meteorologica emesse in data odierna dal Settore Meteo del Centro Funzionale Centrale del Dipartimento della Protezione Civile;

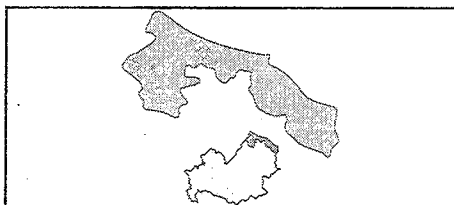
- Sulla base dei dati disponibili registrati dalla rete di monitoraggio meteoridropluviometrica nelle ultime 24 ore;

in assenza del Bollettino Valanghe del Servizio Meteomont dell'Arma dei Carabinieri per l'area denominata "Appennino Molisano" alle ore 13.30 di oggi

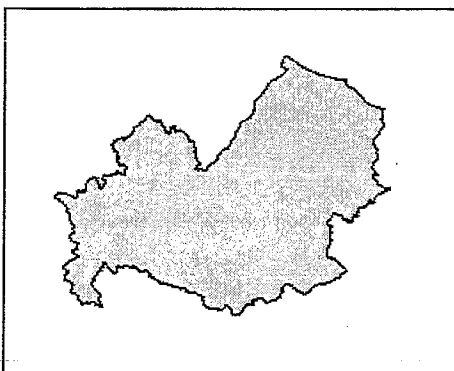
Valuta le seguenti criticità:



Tipo Criticità	Zone di Allerta		
	A	B	C
Idrogeologica	Giallo	Giallo	Giallo
Idraulica	Verde	Verde	Verde
Temporali	Giallo	Giallo	Giallo
Vento	Verde	Verde	Verde
Neve e neve a bassa quota	Giallo	Giallo	Giallo



Tipo Criticità	Zone di Allerta
Moto ondoso	Litorale Molisano Giallo



Tipo Criticità	Zone di Allerta
Valanghe	Appennino molisano Giallo



per maggiori dettagli sulla previsione neve e valanghe Meteomont: www.meteomont.gov.it



C.DA SELVA DEL CAMPO, SNC - 86020 CAMPOCHIARO (CB)
SALA OPERATIVA 0874.7791 - NUMERO VERDE PER L'EMERGENZA 800 120 021
centro.funzionale@mail.regione.molise.it - sala.operativa@protezionecivile.molise.it
regionemolise@cert.regione.molise.it - sala.operativa@pec.protezionecivile.molise.it



REGIONE MOLISE
SERVIZIO DI PROTEZIONE CIVILE
CENTRO FUNZIONALE DECENTRATO DEL MOLISE



Direttiva del Presidente del Consiglio dei Ministri del 27.02.2004 "Indirizzi operativi per la gestione organizzativa e funzionale del Sistema di Allertamento Nazionale e Regionale per il rischio idrogeologico e idraulico ai fini di Protezione Civile" - DGR Molise N° 78 del 19.02.2018 "Sistema di Allertamento Multi-Rischio della Regione Molise"

Analizzati i prodotti di previsione meteorologica relativi al documento Previsione Sinottica sull'Italia e la Previsione Quantitativa di precipitazione per le zone di vigilanza meteorologica emesse dal Dipartimento della Protezione Civile, Centro Funzionale Centrale, Settore Meteo, si trasmettono le valutazioni formulate dal Centro Funzionale Decentrato del Molise per il territorio regionale, contenute nell'allegato Bollettino di Vigilanza Regionale.

Pertanto si invitano i soggetti in indirizzo per i rispettivi adempimenti posti a loro carico, a voler adottare le iniziative più opportune.

Eventuali ulteriori comunicazioni saranno inoltrate in relazione all'evoluzione delle condizioni meteorologiche.

Il presente Bollettino di vigilanza è consultabile sul sito web: www.protezionecivile.molise.it.

**IL DIRETTORE DEL SERVIZIO DI
PROTEZIONE CIVILE**
PITASSI GIUSEPPE

(DOCUMENTO INFORMATICO SOTTOSCRITTO CON FIRMA
DIGITALE AI SENSI DELL'ART. 24 DEL D.LGS. 07/03/2005,82)

Lista distribuzione bollettino

Dipartimento Nazionale della Protezione Civile

Presidente della Giunta Regionale

Prefetture (Campobasso e Isernia)

Province (Campobasso e Isernia)

A.S.R.E.M.

Consorzi di Bonifica Piana di Venafro, Destra Trigno-Basso Biferno, Larinese-Basso Biferno, Integrale Larinese

Consorzi per lo Sviluppo Industriale di Campobasso-Bojano, Valle del Biferno, Isernia-Venafro

Molise Acque - Consorzio Capitanata

A tutti i Comuni della Regione Molise

Comando Regionale Carabinieri Forestale Abruzzo e Molise

Ufficio Territoriale Biodiversità Carabinieri Forestali

Parco Nazionale Abruzzo Lazio e Molise - Settore Mainarde


Direzione Regionale VV.F.

Capitaneria di Porto (Termoli)

Anas - Società Autostrade - Trenitalia - Enel - SGM Rete Gas - Telecom - SEA - RFI



C.DA SELVA DEL CAMPO, SNC - 86020 CAMPOCHIARO (CB)
SALA OPERATIVA 0874.7791 NUMERO VERDE PER L'EMERGENZA 800 120 021
centro.funzionale@mail.regione.molise.it sala.operativa@protezionecivile.molise.it
regionemolise@cert.regione.molise.it sala.operativa@pec.protezionecivile.molise.it



Doc. CFD MOL
 del 24.01.2019

Dipartimento Nazionale della Protezione Civile
 Presidente della Giunta Regionale
 Prefetture (Campobasso e Isernia)
 Province (Campobasso e Isernia)
 A.S.R.E.M.

Consorzi di Bonifica (Venafro, Larino, Termoli)
 Consorzi Industriali (Campobasso, Termoli,
 Isernia-Venafro)
 Molise Acque – Consorzio Capitanata

Ai Comuni della Regione Molise
 Direzione regionale VV.F.

Comando Regionale CC Forestali
 Capitaneria di Porto (Termoli)

Anas – Società Autostrade – Trenitalia – Enel –
 SGM Rete Gas – Telecom – SEA – RFI

Parco Nazionale Abruzzo Lazio e Molise – Settore Mainarde

Comune di Acquaviva d'Isernia

Ricevuto il 24-01-19 N. 195
 Risposto il
 Cat. 15 Clas. 1 Fasc. 1

AVVISO DI ALLERTA

(estensione dell' Avviso di Allerta N. 9557/2019 del 23-01-2019)

LA REGIONE MOLISE – SERVIZIO DI PROTEZIONE CIVILE


- Vista la Dgr n° 78 del 19.02.2018 “Sistema di Allertamento Multi-Rischio della Regione Molise”;
- Visto il Documento d'intesa tra Prefetture di Campobasso e Isernia ed il Servizio per la Protezione Civile Regionale del 25.11.2010;
- Visto e tenuto conto dell'Avviso di Allerta N. 9557/2019 del 23-01-2019 in corso di validità;
- Visto e tenuto conto del Bollettino di Vigilanza emesso dal Centro Funzionale Decentrato del Molise in data odierna;
- Visto e tenuto conto dell'Avviso di Condizioni Meteorologiche Avverse N.°19013 PRE/0003980 del 24/01/2019 emesso dal Dipartimento della Protezione Civile;
- Tenuto conto delle caratteristiche spazio temporali dei fenomeni previsti e della loro intensità;
- Preso atto dei più recenti aggiornamenti dei modelli meteorologici di riferimento e delle valutazioni del Centro Funzionale;

DAL POMERIGGIO/SERA DI OGGI, GIOVEDÌ 24 GENNAIO 2019, E PER LE SUCCESSIVE 24-36 ORE, SI PREVEDONO:

FENOMENI PREVISTI

Precipitazioni sparse, anche a carattere di rovescio o temporale, con quantitativi cumulati da deboli a moderati. Nevicate fino ai 700-900 m in calo serale fino ai 400-600 m oggi, con apporti al suolo da deboli a moderati, e fino a 300-500 m domani, con apporti al suolo da deboli a moderati. Venti forti o di burrasca dai quadranti settentrionali. Mareggiate lungo i settori costieri.

DICHIARA



ALLERTA

GIALLA

**SU TUTTE LE ZONE
PER CRITICITA' NEVE, IDROGEOLOGICA, IDROGEOLOGICA PER
TEMPORALI E VENTO**

ALLERTA

GIALLA

**SULLA ZONA "LITORALE MOLISANO"
PER CRITICITA' MOTO ONDOSO**

ED ATTIVA UNA FASE OPERATIVA REGIONALE DI "ATTENZIONE"

SCENARI DI EVENTO E DANNO

SU TUTTE LE ZONE:

Fenomeni localizzati di:

- disagi alla circolazione dei veicoli con rallentamenti o interruzioni parziali della viabilità e disagi nel trasporto pubblico e ferroviario per effetto delle coperture nevose alle quote previste;
- interruzioni dell'erogazione dei servizi essenziali di rete (energia elettrica, acqua, gas, telefonia);
- erosione, frane superficiali e colate rapide di detriti o di fango in bacini di dimensioni limitate;
- ruscellamenti superficiali con possibili fenomeni di trasporto di materiale;
- innalzamento dei livelli idrometrici dei corsi d'acqua minori, con inondazioni delle aree limitrofe, anche per effetto di criticità locali (tombature, restringimenti, occlusioni delle luci dei ponti, ecc);
- scorrimento superficiale delle acque nelle strade e possibili fenomeni di rigurgito dei sistemi di smaltimento delle acque piovane con tracimazione e coinvolgimento delle aree urbane depresse;
- danni localizzati a strutture leggere, occupazione dei piani viari da strutture leggere o oggetti instabili;

SULLA ZONA LITORALE MOLISANO:

- disagio o locale pericolo per la balneazione e le attività nautiche.

INVITA I SOGGETTI IN INDIRIZZO

per i rispettivi adempimenti posti a loro carico, a voler adottare le iniziative più opportune.

Gli enti comunali vorranno attivare la fase operativa prevista nei rispettivi piani di emergenza.

Nel confermare le raccomandazioni contenute nella Direttiva del Presidente del Consiglio dei Ministri 27/02/2004, questo Centro Funzionale seguirà l'evolversi della situazione.

Eventuali ulteriori comunicazioni saranno inoltrate in relazione all'evoluzione delle condizioni meteorologiche e dal monitoraggio dei precursori fisico-idraulico.

Il presente Avviso è consultabile sul sito web: www.protezionecivile.molise.it.

Il Direttore del Servizio di Protezione Civile

Arch. Giuseppe PITASSI

(Documento informatico sottoscritto con firma digitale
ai sensi dell'Art.24 del D.Lgs. 07/03/2005, 82)

PREVISORE CFD: Sergio DI PILLA
OPERATORE SOR: Nicola PONTARELLI

**CAMPOCHIARO 2019.01.24 –
15.40 LT**