

REGIONE MOLISE
SERVIZIO DI PROTEZIONE CIVILE
 CENTRO FUNZIONALE DECENTRATO DEL MOLISE



Direttiva del Presidente del Consiglio dei Ministri del 27.02.2004 "Indirizzi operativi per la gestione organizzativa e funzionale del Sistema di Allertamento Nazionale e Regionale per il rischio idrogeologico e idraulico ai fini di Protezione Civile" - DGR Molise N° 78 del 19.02.2018 "Sistema di Allertamento Multi-Rischio della Regione Molise"

Comune di Acquaviva d'Isernia

Bollettino di Vigilanza

Ricevuto il 31-01-19 N° 245
 Risposto il

num. 31 del 31/01/2019

Cat. 15 Clas. 1 Fasc. 1

IL PREVISORE:

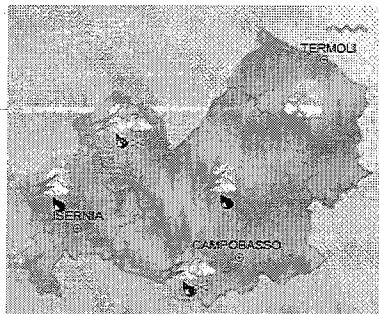
PELLEGRINO MAURO

Inizio validità ore 14:00 L.T. del 31/01/2019
Fine validità ore 23:59 L.T. del 01/02/2019
Prossimo aggiornamento ore 14:00 L.T. del 01/02/2019

Previsione sinottica

L'Italia è interessata da un flusso nord-occidentale in quota che continua ad apportare annuvolamenti sparsi e locali precipitazioni sulle regioni occidentali; in serata il flusso tenderà a divenire sud-occidentale determinando un ulteriore peggioramento su Centro-Nord e Campania, con fenomeni anche temporaleschi sulle regioni tirreniche e nevicate sino in pianura al Nord-Ovest. La fenomenologia continuerà anche domani, mostrandosi più intensa al Nord, con nevicate abbondanti su tutti i settori alpini e sulle pianure di Nord-Ovest, mentre altrove saranno sotto forma di pioggia per l'innesco di venti meridionali che causeranno un generale aumento delle temperature.

Previsione meteorologica per oggi 31/01/2019 fino alle ore 23:59 L.T.



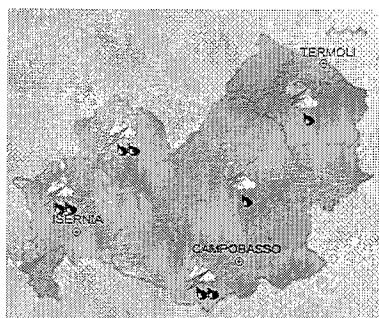
Stato del cielo: poco nuvoloso o velato dalla serata aumento della nuvolosità con precipitazioni da isolate a sparse, anche a carattere di rovescio o breve temporale sui settori occidentali e centrali con quantitativi cumulati da deboli a puntualmente moderati, le stesse saranno nevose dai 1100-1200 m. s.l.m. con apporti al suolo deboli.

Temperature: senza variazioni di rilievo.

Venti: da moderati a forti dai quadranti occidentali.

Mare: molto mosso.

Previsione meteorologica per domani 01/02/2019 fino alle ore 23:59 L.T.



Stato del cielo: nuvolosità compatta soprattutto sui settori occidentali con precipitazioni da sparse a diffuse, anche a carattere di rovescio o breve temporale sui settori occidentali del Molise con quantitativi cumulati moderati, da isolate a sparse, sul resto del Molise, con quantitativi cumulati da deboli a puntualmente moderati.

Temperature: in aumento nei valori minimi e massimi.

Venti: forti dai quadranti meridionali con raffiche fino a burrasca dal pomeriggio.

Mare: da molto mosso ad agitato.


Tendenza

Previsione per il 31/01/2019 (+2D)

Sabato permanenza di condizioni di maltempo sulle regioni centro-settentrionali, nevicate soltanto in area alpina, abbondanti sui settori di nord-est.



C.DA SELVA DEL CAMPO, SNC - 86020 CAMPOCHIARO (CB)
 SALA OPERATIVA 0874.7791 NUMERO VERDE PER L'EMERGENZA 800 120 021
 centro.funzionale@mail.regione.molise.it sala.operativa@protezionecivile.molise.it
 regionemolise@cert.regione.molise.it sala.operativa@pec.protezionecivile.molise.it



Direttiva del Presidente del Consiglio dei Ministri del 27.02.2004 "Indirizzi operativi per la gestione organizzativa e funzionale del Sistema di Allertamento Nazionale e Regionale per il rischio idrogeologico e idraulico ai fini di Protezione Civile" - DGR Molise N° 78 del 19.02.2018 "Sistema di Allertamento Multi-Rischio della Regione Molise"

Bollettino di Sintesi delle Criticità

IL PREVISORE:

PELLEGRINO MAURO

Inizio validità ore 14:00 L.T. del 31/01/2019

Fine validità ore 23:59 L.T. del 31/01/2019

Prossimo aggiornamento ore 14:00 L.T. del 01/02/2019

Premesso che:

Non sono in corso avvisi

Il Centro Funzionale della Regione Molise:

- Sulla base della previsione sinottica sull'Italia e della previsione quantitativa di precipitazione per le zone di vigilanza meteorologica emesse in data odierna dal Settore Meteo del Centro Funzionale Centrale del Dipartimento della Protezione Civile;

- Sulla base dei dati disponibili registrati dalla rete di monitoraggio meteoidropluviometrica nelle ultime 24 ore;

- Sulla base del Bollettino Valanghe, emesso in data odierna dal Servizio Meteomont dell'Arma dei Carabinieri per l'area denominata "Appennino Molisano"

oggi giovedì, precipitazioni da isolate a sparse, anche a carattere di rovescio o breve temporale sui settori occidentali e centrali con quantitativi cumulati da deboli a puntualmente moderati, le stesse saranno nevose dai 1100-1200 m. s.l.m. con apporti al suolo deboli. Domani precipitazioni da sparse a diffuse, anche a carattere di rovescio o breve temporale sui settori occidentali del Molise con quantitativi cumulati

Valuta le seguenti criticità:

oggi		Zone di Allerta			
		Tipo Criticità	A	B	C
		Idrogeologica	Verde	Verde	Verde
		Idraulica	Verde	Verde	Verde
		Temporal	Verde	Verde	Verde
		Vento	Giallo	Giallo	Giallo
		Neve e neve a bassa quota	Verde	Verde	Verde
			Zone di Allerta		
		Tipo Criticità	Litorale Molisano		
		Moto ondoso	Giallo		
		Zone di Allerta			
		Tipo Criticità	Appennino molisano		
		Valanghe	Giallo		

per maggiori dettagli sulla previsione neve e valanghe Meteomont: www.meteomont.gov.it



C.DA SELVA DEL CAMPO, SNC - 86020 CAMPOCHLARO (CB)

SALA OPERATIVA 0874.7791


centro.funzionale@mail.regione.molise.it

regionemolise@cert.regione.molise.it

NUMERO VERDE PER L'EMERGENZA 800 120 021

sala.operativa@protezionecivile.molise.it

sala.operativa@pec.protezionecivile.molise.it



REGIONE MOLISE

SERVIZIO DI PROTEZIONE CIVILE

CENTRO FUNZIONALE DECENTRATO DEL MOLISE



Direttiva del Presidente del Consiglio dei Ministri del 27.02.2004 "Indirizzi operativi per la gestione organizzativa e funzionale del Sistema di Allertamento Nazionale e Regionale per il rischio idrogeologico e idraulico ai fini di Protezione Civile" - DGR Molise N° 78 del 19.02.2018 "Sistema di Allertamento Multi-Rischio della Regione Molise"

IL PREVISORE:

PELLEGRINO MAURO

Premesso che:

Non sono in corso avvisi

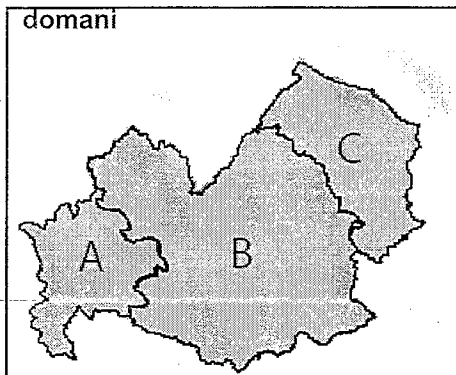
Il Centro Funzionale della Regione Molise:

- Sulla base della previsione sinottica sull'Italia e della previsione quantitativa di precipitazione per le zone di vigilanza meteorologica emesse in data odierna dal Settore Meteo del Centro Funzionale Centrale del Dipartimento della Protezione Civile;
- Sulla base dei dati disponibili registrati dalla rete di monitoraggio meteorodropluviometrica nelle ultime 24 ore;
- Sulla base del Bollettino Valanghe, emesso in data odierna dal Servizio Meteomont dell'Arma dei Carabinieri per l'area denominata "Appennino Molisano"

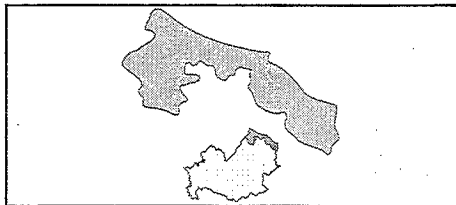
oggi giovedì, precipitazioni da isolate a sparse, anche a carattere di rovescio o breve temporale sui settori occidentali e centrali con quantitativi cumulati da deboli a puntualmente moderati, le stesse saranno nevose dai 1100-1200 m. s.l.m. con apporti al suolo deboli. Domani precipitazioni da sparse a diffuse, anche a carattere di rovescio o breve temporale sui settori occidentali del Molise con quantitativi cumulati

Valuta le seguenti criticità:

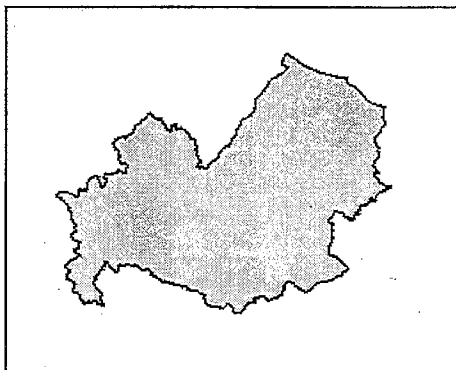
Inizio validità ore 00:00 L.T. del 01/02/2019
Fine validità ore 23:59 L.T. del 01/02/2019
Prossimo aggiornamento ore 14:00 L.T. del 01/02/2019



Tipo Criticità	Zone di Allerta		
	A	B	C
Idrogeologica	Giallo	Giallo	Giallo
Idraulica	Verde	Verde	Verde
Temporali	Giallo	Giallo	Giallo
Vento	Giallo	Giallo	Giallo
Neve e neve a bassa quota	Verde	Verde	Verde



Tipo Criticità	Zone di Allerta
Moto ondoso	Litorale Molisano Giallo




Tipo Criticità	Zone di Allerta
Valanghe	Appennino molisano Giallo



per maggiori dettagli sulla previsione neve e valanghe Meteomont: www.meteomont.gov.it



C. DA SELVA DEL CAMPO, SNC - 86020 CAMPOCHIARO (CB)
 SALA OPERATIVA 0874.7791 NUMERO VERDE PER L'EMERGENZA 800 120 021
 centro.funzionale@mail.regione.molise.it sala.operativa@protezionecivile.molise.it
 regionemolise@cert.regione.molise.it sala.operativa@pec.protezionecivile.molise.it



REGIONE MOLISE

SERVIZIO DI PROTEZIONE CIVILE

CENTRO FUNZIONALE DECENTRATO DEL MOLISE



Direttiva del Presidente del Consiglio dei Ministri del 27.02.2004 "Indirizzi operativi per la gestione organizzativa e funzionale del Sistema di Allertamento Nazionale e Regionale per il rischio idrogeologico e idraulico ai fini di Protezione Civile" - DGR Molise N° 78 del 19.02.2018 "Sistema di Allertamento Multi-Rischio della Regione Molise"

Analizzati i prodotti di previsione meteorologica relativi al documento Previsione Sinottica sull'Italia e la Previsione Quantitativa di precipitazione per le zone di vigilanza meteorologica emesse dal Dipartimento della Protezione Civile, Centro Funzionale Centrale, Settore Meteo, si trasmettono le valutazioni formulate dal Centro Funzionale Decentrato del Molise per il territorio regionale, contenute nell'allegato Bollettino di Vigilanza Regionale.

Pertanto si invitano i soggetti in indirizzo per i rispettivi adempimenti posti a loro carico, a voler adottare le iniziative più opportune.

Eventuali ulteriori comunicazioni saranno inoltrate in relazione all'evoluzione delle condizioni meteorologiche.

Il presente Bollettino di vigilanza è consultabile sul sito web: www.protezionecivile.molise.it.

**IL DIRETTORE DEL SERVIZIO DI
PROTEZIONE CIVILE**

.PITASSI GIUSEPPE

(DOCUMENTO INFORMATICO SOTTOSCRITTO CON FIRMA
DIGITALE AI SENSI DELL'ART. 24 DEL D.LGS. 07/03/2005,82)

Lista distribuzione bollettino

Dipartimento Nazionale della Protezione Civile

Presidente della Giunta Regionale

Prefetture (Campobasso e Isernia)

Province (Campobasso e Isernia)

A.S.R.E.M.

Consorzi di Bonifica Piana di Venafro, Destra Trigno-Basso Biferno, Larinese-Basso Biferno, Integrale Larinese

Consorzi per lo Sviluppo Industriale di Campobasso-Bojano, Valle del Biferno, Isernia-Venafro

Molise Acque - Consorzio Capitanata

A tutti i Comuni della Regione Molise

Comando Regionale Carabinieri Forestale Abruzzo e Molise

Ufficio Territoriale Biodiversità Carabinieri Forestali

Parco Nazionale Abruzzo Lazio e Molise - Settore Mainarde

Direzione Regionale VV.F.

Capitaneria di Porto (Termoli)

Anas - Società Autostrade - Trenitalia - Enel - SGM Rete Gas - Telecom - SEA - RFI



C.DA SELVA DEL CAMPO, SNC - 86020 CAMPOCHIARO (CB)

SALA OPERATIVA 0874.7791


centro.funzionale@mail.regione.molise.it

regionemolise@cert.regione.molise.it

NUMERO VERDE PER L'EMERGENZA 800 120 021

sala.operativa@protezionecivile.molise.it

sala.operativa@pec.protezionecivile.molise.it



Doc. CFD MOL
del 31.01.2019

Dipartimento Nazionale della Protezione Civile
Presidente della Giunta Regionale
Prefetture (Campobasso e Isernia)
Province (Campobasso e Isernia)
A.S.R.E.M.

Consorzi di Bonifica (Venafro, Larino, Termoli)

Consorzi Industriali (Campobasso, Termoli,
Isernia-Venafro)
Molise Acque – Consorzio Capitanata

Ai Comuni della Regione Molise

Direzione regionale VV.F.

Comando Regionale CC Forestali

Capitaneria di Porto (Termoli)

Anas – Società Autostrade – Trenitalia – Enel –
SGM Rete Gas – Telecom – SEA – RFI

Parco Nazionale Abruzzo Lazio e Molise – Settore Mainarde

Comune di Acquaviva d'Isernia

Ricevuto il 31-01-19 24.6
Risposto il
Cat. 15 Clas. 1 Fasc. 1

AVVISO DI ALLERTA

LA REGIONE MOLISE – SERVIZIO DI PROTEZIONE CIVILE

- Vista la Dgr n° 78 del 19.02.2018 “Sistema di Allertamento Multi-Rischio della Regione Molise”;
- Visto il Documento d’intesa tra Prefetture di Campobasso e Isernia ed il Servizio per la Protezione Civile Regionale del 25.11.2010;
- Visto e tenuto conto del Bollettino di Vigilanza emesso dal Centro Funzionale Decentrato del Molise in data odierna;
- Visto e tenuto conto dell’Avviso di Criticità emesso dal Centro Funzionale Decentrato del Molise in data odierna;
- Tenuto conto delle caratteristiche spazio temporali dei fenomeni previsti e della loro intensità;
- Preso atto dei più recenti aggiornamenti dei modelli meteorologici di riferimento e delle valutazioni del Centro Funzionale;

DALLE PRIME ORE DEL MATTINO DOMANI, VENERDI' 01/02/2019 E PER LE SUCCESSIVE 12 -
18 ORE,
SI PREVEDONO:

FENOMENI PREVISTI

PRECIPITAZIONI DA SPARSE A DIFFUSE, ANCHE A CARATTERE DI ROVESCIO O BREVE TEMPORALE SUI SETTORI OCCIDENTALI DEL MOLISE CON QUANTITATIVI CUMULATI MODERATI, DA ISOLATE A SPARSE, SUL RESTO DEL MOLISE, CON QUANTITATIVI CUMULATI DA DEBOLI A PUNTUALMENTE MODERATI.
VENTI FORTI DAI QUADRANTI MERIDIONALI CON RAFFICHE FINO A BURRASCA.



DICHIARA UNA ALLERTA

GIALLA

Sulle Zone di allerta A, B e C PER CRITICITA' IDROGEOLOGICA IDROGEOLOGICA PER TEMPORALI

e
VENTO;

ED ATTIVA UNA FASE OPERATIVA REGIONALE DI “ATTENZIONE”

SCENARI DI EVENTO E DANNO

- Fenomeni localizzati di:

- erosione, frane superficiali e colate rapide di detriti o di fango in bacini di dimensioni limitate;
- ruscellamenti superficiali con possibili fenomeni di trasporto di materiale;
- innalzamento dei livelli idrometrici dei corsi d'acqua minori, con inondazioni delle aree limitrofe, anche per effetto di criticità locali (tombature, restringimenti, occlusioni delle luci dei ponti, ecc);
- scorrimento superficiale delle acque nelle strade e possibili fenomeni di rigurgito dei sistemi di smaltimento delle acque piovane con tracimazione e coinvolgimento delle aree urbane depresse;
- danni localizzati a strutture leggere, occupazione dei piani viari da strutture leggere o oggetti instabili.
- mareggiate sulla costa con disservizi e pericolo per le strutture poco stabili sulla costa;
- difficoltà nella navigazione, specie sotto costa.

INVITA I SOGGETTI IN INDIRIZZO

per i rispettivi adempimenti posti a loro carico, a voler adottare le iniziative più opportune.

Gli enti comunali vorranno attivare la fase operativa prevista nei rispettivi piani di emergenza.

Nel confermare le raccomandazioni contenute nella Direttiva del Presidente del Consiglio dei Ministri 27/02/2004, questo Centro Funzionale seguirà l'evolversi della situazione.

Eventuali ulteriori comunicazioni saranno inoltrate in relazione all'evoluzione delle condizioni meteorologiche e dal monitoraggio dei precursori fisico-idraulico.

Il presente Avviso è consultabile sul sito web: www.protezionecivile.molise.it.

Il Direttore del Servizio di Protezione Civile

Arch. Giuseppe PITASSI

(Documento informatico sottoscritto con firma digitale
ai sensi dell'Art.24 del D.Lgs. 07/03/2005, 82)

PREVISORE CFD: Mauro PELLEGRINO
OPERATORE SOR: Angelo DEL GESSO

CAMPOCHIARO 2019.01.31 – 16:30 LT