



**REGIONE MOLISE**  
**SERVIZIO DI PROTEZIONE CIVILE**  
 CENTRO FUNZIONALE DECENTRATO DEL MOLISE



Direttiva del Presidente del Consiglio dei Ministri del 27.02.2004 "Indirizzi operativi per la gestione organizzativa e funzionale del Sistema di Allertamento Nazionale Regionale per il rischio idrogeologico e idraulico ai fini di Protezione Civile" - DGR Molise N° 78 del 19.02.2018  
 e per il "Piano di Allertamento Multi-Rischio della Regione Molise"

Comune di Acquaviva d'Isernia

Ricevuto il 11-02-19 327  
 Risposto il .....  
 Cat. 15 Clas. 1 Fasc. 1

# Bollettino di Vigilanza

num. 42 del 11/02/2019

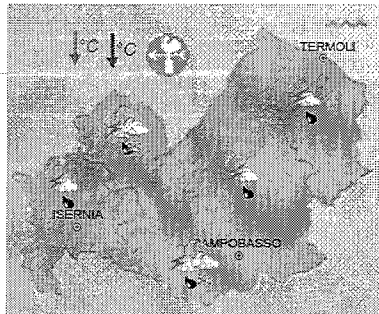
**IL PREVISORE:**  
**PELEGRINO MAURO**

Inizio validità ore 14:00 L.T. del 11/02/2019
Fine validità ore 23:59 L.T. del 12/02/2019
Prossimo aggiornamento ore 14:00 L.T. del 12/02/2019

## Previsione sinottica

Una saccatura atlantica, posizionata sul nostro Paese, sta determinando locali precipitazioni sulle regioni centro-meridionali e nevicate sui settori alpini di confine, con un generale rinforzo della ventilazione, sotto forma di favonio sulle vallate alpine e dai quadranti occidentali sulle altre regioni; in serata le temperature subiranno ovunque un sensibile calo. Domani le precipitazioni si concentreranno sul versante Adriatico centro-meridionale e sui settori tirrenici meridionali, mentre altrove tenderà ad affermarsi una vasta area anticiclonica.

## Previsione meteorologica per oggi 11/02/2019 fino alle ore 23:59 L.T.



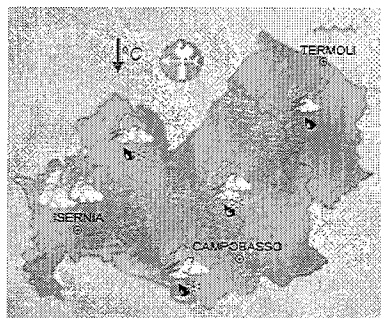
**Stato del cielo:** nuvoloso con parziali schiarite, dal pomeriggio aumento della nuvolosità con associate precipitazioni da isolate a sparse anche a carattere di rovescio o breve temporale con quantitativi cumulati deboli. Le precipitazioni assumeranno carattere nevoso fino ai 700-900 m. s.l.m. con apporti al suolo deboli.

**Temperature:** : in sensibile calo, dalla serata, nei valori minimi e massimi.

**Venti:** forti dai quadranti nord-occidentali con locali rinforzi.

**Mare:** molto mosso.

## Previsione meteorologica per domani 12/02/2019 fino alle ore 23:59 L.T.



**Stato del cielo:** nuvoloso con rare schiarite, precipitazioni da isolate a sparse, localmente anche a carattere di breve rovescio, prevalentemente sui settori centrali ed orientali, con quantitativi cumulati deboli. Le precipitazioni assumeranno carattere nevoso dai 600-800 m. s.l.m. con apporti al suolo deboli.

**Temperature:** in ulteriore diminuzione, soprattutto nei valori minimi.

**Venti:** forti settentrionali, in progressiva attenuazione.

**Mare:** da molto mosso, ad agitato a largo.

## Tendenza

Previsione per il 11/02/2019 (+2D)

Mercoledì, ventilazione settentrionale sostenuta, condizioni di generale bel tempo sulla Penisola, ad eccezione di ultime residue piogge sulle regioni ioniche.



C.DA SELVA DEL CAMPO, SNC - 86020 CAMPOCHIARO (CB)  
 SALA OPERATIVA 0874.7791 NUMERO VERDE PER L'EMERGENZA 800 120 021  
 centro.funzionale@mail.regione.molise.it sala.operativa@protezionecivile.molise.it  
 regionemolise@cert.regione.molise.it sala.operativa@pec.protezionecivile.molise.it

Protocollo Partenza N. 17479/2019 del 11-02-2019  
 Doc. Principale - Copia Del Documento, Firmato Digitalmente



Direttiva del Presidente del Consiglio dei Ministri del 27.02.2004 "Indirizzi operativi per la gestione organizzativa e funzionale del Sistema di Allertamento Nazionale e Regionale per il rischio idrogeologico e idraulico ai fini di Protezione Civile" - DGR Molise N° 78 del 19.02.2018 "Sistema di Allertamento Multi-Rischio della Regione Molise"

# Bollettino di Sintesi delle Criticità

**IL PREVISORE:**

**PELLEGRINO MAURO**

Inizio validità ore 14:00 L.T. del 11/02/2019

Fine validità ore 23:59 L.T. del 11/02/2019

Prossimo aggiornamento ore 14:00 L.T. del 12/02/2019

Premesso che:

Non sono in corso avvisi


Il Centro Funzionale della Regione Molise:

- Sulla base della previsione sinottica sull'Italia e della previsione quantitativa di precipitazione per le zone di vigilanza meteorologica emesse in data odierna dal Settore Meteo del Centro Funzionale Centrale del Dipartimento della Protezione Civile;
- Sulla base dei dati disponibili registrati dalla rete di monitoraggio meteoidropluviometrica nelle ultime 24 ore;
- Sulla base del Bollettino Valanghe, emesso in data odierna dal Servizio Meteomont dell'Arma dei Carabinieri per l'area denominata "Appennino Molisano"
- Oggi, precipitazioni da isolate a sparse con quantitativi cumulati deboli, le precipitazioni saranno nevoso fino ai 700-900 m. s.l.m. con apporti al suolo deboli. Domani, precipitazioni da isolate a sparse, prevalentemente sui settori centrali ed orientali, con quantitativi cumulati deboli, le precipitazioni assumeranno carattere nevoso dai 600-800 m. s.l.m. con apporti al suolo deboli.

Valuta le seguenti criticità:

oggi		Zone di Allerta		
	Tipo Criticità	A	B	C
	Idrogeologica	Verde	Verde	Verde
	Idraulica	Verde	Verde	Verde
	Temporal	Verde	Verde	Verde
	Vento	Giallo	Giallo	Giallo
	Neve e neve a bassa quota	Verde	Verde	Verde
			Zone di Allerta	
	Tipo Criticità	Litorale Molisano		
	Moto ondoso	Giallo		
		Zone di Allerta		
	Tipo Criticità	Appennino molisano		
	Valanghe	Giallo		

per maggiori dettagli sulla previsione neve e valanghe Meteomont: [www.meteomont.gov.it](http://www.meteomont.gov.it)



Protocollo Partenza N. 17479/2019 del 11-02-2019  
 Doc. Principale - Copia Del Documento Firmato Digitalmente



# REGIONE MOLISE

## SERVIZIO DI PROTEZIONE CIVILE

### CENTRO FUNZIONALE DECENTRATO DEL MOLISE



Direttiva del Presidente del Consiglio dei Ministri del 27.02.2004 "Indirizzi operativi per la gestione organizzativa e funzionale del Sistema di Allertamento Nazionale e Regionale per il rischio idrogeologico e idraulico ai fini di Protezione Civile" - DGR Molise N° 78 del 19.02.2018 "Sistema di Allertamento Multi-Rischio della Regione Molise"

**IL PREVISORE:**  
**PELLEGRINO MAURO**

Inizio validità ore 00:00 L.T. del 12/02/2019
Fine validità ore 23:59 L.T. del 12/02/2019
Prossimo aggiornamento ore 14:00 L.T. del 12/02/2019

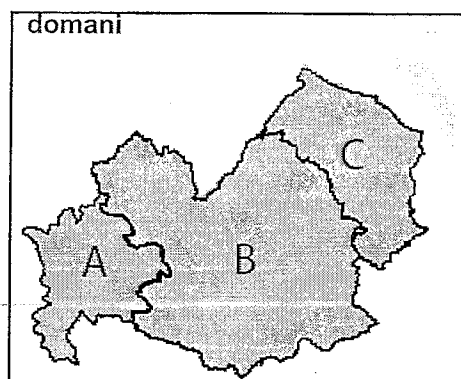
Premesso che:

Non sono in corso avvisi

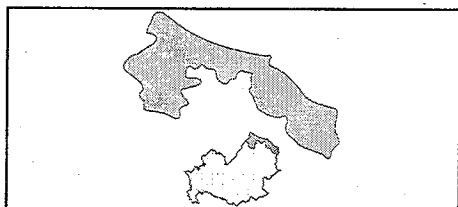
Il Centro Funzionale della Regione Molise:

- Sulla base della previsione sinottica sull'Italia e della previsione quantitativa di precipitazione per le zone di vigilanza meteorologica emesse in data odierna dal Settore Meteo del Centro Funzionale Centrale del Dipartimento della Protezione Civile;
- Sulla base dei dati disponibili registrati dalla rete di monitoraggio meteoidropluviometrica nelle ultime 24 ore;
- Sulla base del Bollettino Valanghe, emesso in data odierna dal Servizio Meteomont dell'Arma dei Carabinieri per l'area denominata "Appennino Molisano"
- Oggi, precipitazioni da isolate a sparse con quantitativi cumulati deboli, le precipitazioni saranno nevoso fino ai 700-900 m. s.l.m. con apporti al suolo deboli. Domani, precipitazioni da isolate a sparse, prevalentemente sui settori centrali ed orientali, con quantitativi cumulati deboli, le precipitazioni assumeranno carattere nevoso dai 600-800 m. s.l.m. con apporti al suolo deboli.

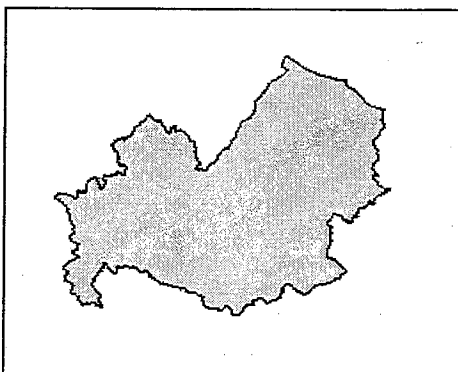
Valuta le seguenti criticità:



Tipo Criticità	Zone di Allerta		
	A	B	C
Idrogeologica	Verde	Verde	Verde
Idraulica	Verde	Verde	Verde
Temporali	Verde	Verde	Verde
Vento	Giallo	Giallo	Giallo
Neve e neve a bassa quota	Verde	Verde	Verde



Tipo Criticità	Zone di Allerta
Moto ondoso	Litorale Molisano Giallo



Tipo Criticità	Zone di Allerta
Valanghe	Appennino molisano Giallo




per maggiori dettagli sulla previsione neve e valanghe Meteomont: [www.meteomont.gov.it](http://www.meteomont.gov.it)

Protocollo Partenza N. 17479/2019 del 11-02-2019  
Doc. Principale - Copia Del Documento Firmato Digitalmente



C.DA SELVA DEL CAMPO, SNC - 86020 CAMPOCHIARO (CB)  
SALA OPERATIVA 0874.7791 NUMERO VERDE PER L'EMERGENZA 800 120 021  
centro.funzionale@mail.regione.molise.it sala.operativa@protezionecivile.molise.it  
regionemolise@cert.regione.molise.it sala.operativa@pec.protezionecivile.molise.it



# REGIONE MOLISE

## SERVIZIO DI PROTEZIONE CIVILE

### CENTRO FUNZIONALE DECENTRATO DEL MOLISE



PIATTAFORMA DI PROTEZIONE CIVILE

Direttiva del Presidente del Consiglio dei Ministri del 27.02.2004 "Indirizzi operativi per la gestione organizzativa e funzionale del Sistema di Allertamento Nazionale e Regionale per il rischio idrogeologico e idraulico ai fini di Protezione Civile" - DGR Molise N° 78 del 19.02.2018 "Sistema di Allertamento Multi-Rischio della Regione Molise"

*Analizzati i prodotti di previsione meteorologica relativi al documento Previsione Sinottica sull'Italia e la Previsione Quantitativa di precipitazione per le zone di vigilanza meteorologica emesse dal Dipartimento della Protezione Civile, Centro Funzionale Centrale, Settore Meteo, si trasmettono le valutazioni formulate dal Centro Funzionale Decentrato del Molise per il territorio regionale, contenute nell'allegato Bollettino di Vigilanza Regionale.*

*Pertanto si invitano i soggetti in indirizzo per i rispettivi adempimenti posti a loro carico, a voler adottare le iniziative più opportune.*

*Eventuali ulteriori comunicazioni saranno inoltrate in relazione all'evoluzione delle condizioni meteorologiche.*

*Il presente Bollettino di vigilanza è consultabile sul sito web: [www.protezionecivile.molise.it](http://www.protezionecivile.molise.it).*

**IL DIRETTORE DEL SERVIZIO DI  
PROTEZIONE CIVILE  
PITASSI GIUSEPPE**

(DOCUMENTO INFORMATICO SOTTOSCRITTO CON FIRMA  
DIGITALE AI SENSI DELL'ART. 24 DEL D.LGS. 07/03/2005,82)

## Lista distribuzione bollettino

**Dipartimento Nazionale della Protezione Civile**

**Presidente della Giunta Regionale**

**Prefetture (Campobasso e Isernia)**

**Province (Campobasso e Isernia)**

**A.S.R.E.M.**

**Consorzi di Bonifica Piana di Venafro, Destra Trigno-Basso Biferno, Larinese-Basso Biferno, Integrale Larinese**

**Consorzi per lo Sviluppo Industriale di Campobasso-Bojano, Valle del Biferno, Isernia-Venafro**

**Molise Acque - Consorzio Capitanata**

**A tutti i Comuni della Regione Molise**

**Comando Regionale Carabinieri Forestale Abruzzo e Molise**

**Ufficio Territoriale Biodiversità Carabinieri Forestali**

**Parco Nazionale Abruzzo Lazio e Molise - Settore Mainarde**

**Direzione Regionale VV.F.**

**Capitaneria di Porto (Termoli)**

**Anas - Società Autostrade - Trenitalia - Enel - SGM Rete Gas - Telecom - SEA - RFI**



C.DA SELVA DEL CAMPO, SNC - 86020 CAMPOCHIARO (CB)  
SALA OPERATIVA 0874.7791 NUMERO VERDE PER L'EMERGENZA 800 120 021  
centro.funzionale@mail.regione.molise.it sala.operativa@protezionecivile.molise.it  
regionemolise@cert.regione.molise.it sala.operativa@pec.protezionecivile.molise.it

Protocollo Partenza N. 17479/2019 del 11-02-2019  
Doc. Principale - Copia Del Documento Firmato Digitalmente