

REGIONE MOLISE
IV DIPARTIMENTO
GOVERNO DEL TERRITORIO
Servizio di Protezione Civile
Centro Funzionale Decentrato – Sala Operativa Regionale



Doc. CFD MOL
del 23.02.2019

Dipartimento Nazionale della Protezione Civile
Presidente della Giunta Regionale
Prefetture (Campobasso e Isernia)
Province (Campobasso e Isernia)
A.S.R.E.M.

Consorzi di Bonifica (Venafro, Larino, Termoli)
Consorzi Industriali (Campobasso, Termoli,
Isernia-Venafro)
Molise Acque – Consorzio Capitanata
Ai Comuni della Regione Molise
Direzione regionale VV.F.
Comando Regionale CC Forestali
Capitaneria di Porto (Termoli)
Anas – Società Autostrade – Trenitalia – Enel –
SGM Rete Gas – Telecom – SEA – RFI
Parco Nazionale Abruzzo Lazio e Molise – Settore Mainarde

Comune di Acquaviva d'Isernia
Ricevuto il 24-2-19 421
Espresso il
Cat. 15 Clas. 1 Fase. 1

AVVISO DI ALLERTA

(ESTENSIONE)

LA REGIONE MOLISE – SERVIZIO DI PROTEZIONE CIVILE

- Vista la Dgr n° 78 del 19.02.2018 “Sistema di Allertamento Multi-Rischio della Regione Molise”;
- Visto il Documento d’intesa tra Prefetture di Campobasso e Isernia ed il Servizio per la Protezione Civile Regionale del 25.11.2010;
- Visto e tenuto conto del Bollettino di Vigilanza emesso dal Centro Funzionale Decentrato del Molise in data odierna;
- Visto e tenuto conto dell’Avviso di Condizioni Meteo Avverse n° 19023 emesso dal Dipartimento di Protezione Civile prot n. PRE/0010232 del 23.02.2019, estensione del n° 19022/2019;
- Tenuto conto delle caratteristiche spazio temporali dei fenomeni previsti e della loro intensità;
- Preso atto dei più recenti aggiornamenti dei modelli meteorologici di riferimento e delle valutazioni del Centro Funzionale;

DALLA MATTINATA DI DOMANI, DOMENICA 24.2.2019 E PER LE SUCCESSIVE 24-36 ORE, SI PREVEDONO:

FENOMENI PREVISTI


PERSISTERE DI VENTI FORTI O DI BURRASCA NORD-ORIENTALI CON RAFFICHE FINO A BURRASCA FORTE.

POSSIBILI MAREGGIATE LUNGO LE COSTE ESPOSTE

DICHIARA ALLERTA

GIALLA

SU TUTTE LE ZONE D’ALLERTA



ED ATTIVA UNA FASE OPERATIVA REGIONALE DI “ATTENZIONE”

SCENARI DI EVENTO E DANNO

- Probabili disagi alla circolazione dei veicoli in occasione dei fenomeni più intensi;
- Probabili fenomeni di rottura e caduta di rami;
- Possibili interruzioni, anche prolungate dell'erogazione dei servizi essenziali di rete (energia elettrica, acqua, gas, telefonia);
- Danni localizzati a strutture leggere, occupazione dei piani viari da strutture leggere o oggetti instabili;
- Disagio o locale pericolo per le attività nautiche;
- Mareggiate sulla costa con disservizi e pericolo per le strutture poco stabili sulla costa.

INVITA I SOGGETTI IN INDIRIZZO

per i rispettivi adempimenti posti a loro carico, a voler adottare le iniziative più opportune.

Gli enti comunali vorranno attivare la fase operativa prevista nei rispettivi piani di emergenza.

Nel confermare le raccomandazioni contenute nella Direttiva del Presidente del Consiglio dei Ministri 27/02/2004, questo Centro Funzionale seguirà l'evolversi della situazione.

Eventuali ulteriori comunicazioni saranno inoltrate in relazione all'evoluzione delle condizioni meteorologiche e dal monitoraggio dei precursori fisico-idraulico.

Il presente Avviso è consultabile sul sito web: www.protezionecivile.molise.it.

Il Direttore del Servizio di Protezione Civile
Arch. Giuseppe PITASSI

(Documento informatico sottoscritto con firma digitale
ai sensi dell'Art.24 del D.Lgs. 07/03/2005, 82)

PREVISORE CFD: Antonio CARDILLO

OPERATORE SOR: Nicola PONTARELLI

CAMPOCHIARO 2019.02.23 – 15:00 LT



Direttiva del Presidente del Consiglio dei Ministri del 27.02.2004 "Indirizzi operativi per la gestione organizzativa e funzionale del Sistema di Allertamento Nazionale e Regionale per il rischio idrogeologico e idraulico ai fini di Protezione Civile" - DGR Molise N° 78 del 19.02.2018 "Sistema di Allertamento Multi-Rischio della Regione Molise"

Bollettino di Vigilanza

num. 55 del 24/02/2019


IL PREVISORE:
DE LISI GIANCARLO

Inizio validità ore 14:00 L.T. del 24/02/2019
Fine validità ore 23:59 L.T. del 25/02/2019
Prossimo aggiornamento ore 14:00 L.T. del 25/02/2019

Previsione sinottica

Un promontorio esteso dal Marocco all'Europa settentrionale continua a sospingere, sul suo bordo orientale, correnti di aria fredda verso la nostra Penisola; il minimo creatosi sulle regioni meridionali italiane, ormai in progressione verso la Libia, oggi causerà una residua instabilità solo su Calabria e Sicilia, mentre sul resto del Paese il tempo si manterrà stabile con temporanea attenuazione dei venti a partire dal Nord. Domani un secondo nucleo di aria fredda, in arrivo dai Balcani, attraverserà le nostre regioni centro-meridionali, lasciandole entro sera, con locali fenomeni e un nuovo rinforzo della ventilazione nord-orientale. Martedì il suddetto promontorio farà sentire i suoi effetti su tutto il Paese con tempo stabile ed un rialzo delle temperature.

Previsione meteorologica per oggi 24/02/2019 fino alle ore 23:59 L.T.



Stato del cielo: sereno o poco nuvoloso con assenza di fenomeni significativi.

Temperature: massime in sensibile aumento.

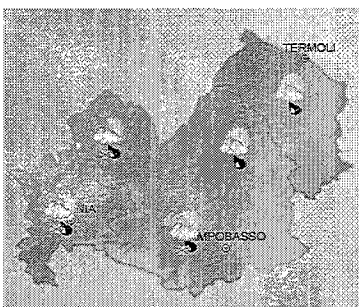
Venti: localmente forti da nord-est

Mare: mosso.

Comune di Acquaviva d'Isernia

Ricevuto il 24-2-19 N 420
 Risposto il
 Cat. 15 Clas. 1 Fasc. 1

Previsione meteorologica per domani 25/02/2019 fino alle ore 23:59 L.T.



Stato del cielo: Residua nuvolosità con precipitazioni da isolate a sparse, anche a carattere di breve rovescio. Nevicate :da isolate a sparse, a quote superiori ai 300-500 metri. In graduale miglioramento dalla tarda serata.

Temperature: senza variazione significative.

Venti: localmente forti nord-orientali.

Mare: mosso.

Tendenza

Previsione per il 24/02/2019 (+2D)

Martedì tempo stabile con rialzo delle temperature.



C. DA SELVA DEL CAMPO, SNC - 86020 CAMPOCHIARO (CB)
 SALA OPERATIVA 0874.7791 NUMERO VERDE PER L'EMERGENZA 800 120 021
 centro.funzionale@mail.regione.molise.it sala.operativa@protezionecivile.molise.it
 regionemolise@cert.regione.molise.it sala.operativa@pec.protezionecivile.molise.it



Direttiva del Presidente del Consiglio dei Ministri del 27.02.2004 "Indirizzi operativi per la gestione organizzativa e funzionale del Sistema di Allertamento Nazionale e Regionale per il rischio idrogeologico e idraulico ai fini di Protezione Civile" - DGR Molise N° 78 del 19.02.2018 "Sistema di Allertamento Multi-Rischio della Regione Molise"

Bollettino di Sintesi delle Criticità

IL PREVISORE:
DE LISI GIANCARLO

Inizio validità ore 14:00 L.T. del 24/02/2019
Fine validità ore 23:59 L.T. del 24/02/2019
Prossimo aggiornamento ore 14:00 L.T. del 25/02/2019

Premesso che:

E' in corso un Avviso di Allerta

Il Centro Funzionale della Regione Molise:


- Sulla base della previsione sinottica sull'Italia e della previsione quantitativa di precipitazione per le zone di vigilanza meteorologica emesse in data odierna dal Settore Meteo del Centro Funzionale Centrale del Dipartimento della Protezione Civile;
- Sulla base dei dati disponibili registrati dalla rete di monitoraggio meteoidropluviometrica nelle ultime 24 ore;
- Sulla base del Bollettino Valanghe, emesso in data odierna dal Servizio Meteomont dell'Arma dei Carabinieri per l'area denominata "Appennino Molisano"

Valuta le seguenti criticità:


oggi	Zone di Allerta			
Tipo Criticità	A	B	C	
	Idrogeologica	Verde	Verde	Verde
	Idraulica	Verde	Verde	Verde
	Temporal	Verde	Verde	Verde
	Vento	Giallo	Giallo	Giallo
	Neve e neve a bassa quota	Verde	Verde	Verde
	Zone di Allerta			
	Tipo Criticità	Litorale Molisano		
	Moto ondoso	Giallo		
	Zone di Allerta			
	Tipo Criticità	Appennino molisano		
	Valanghe	Giallo		



per maggiori dettagli sulla previsione neve e valanghe Meteomont: www.meteomont.gov.it



C.DA SELVA DEL CAMPO, SNC - 86020 CAMPOCHIARO (CB)
 SALA OPERATIVA 0874.7791 NUMERO VERDE PER L'EMERGENZA 800 120 021
centro.funzionale@mail.regione.molise.it sala.operativa@protezionecivile.molise.it
regionemolise@cert.regione.molise.it sala.operativa@pec.protezionecivile.molise.it



REGIONE MOLISE

SERVIZIO DI PROTEZIONE CIVILE

CENTRO FUNZIONALE DECENTRATO DEL MOLISE



Direttiva del Presidente del Consiglio dei Ministri del 27.02.2004 "Indirizzi operativi per la gestione organizzativa e funzionale del Sistema di Allertamento Nazionale e Regionale per il rischio idrogeologico e idraulico ai fini di Protezione Civile" - DGR Molise N° 78 del 19.02.2018 "Sistema di Allertamento Multi-Rischio della Regione Molise"

IL PREVISORE:

DE LISI GIANCARLO

Premesso che:

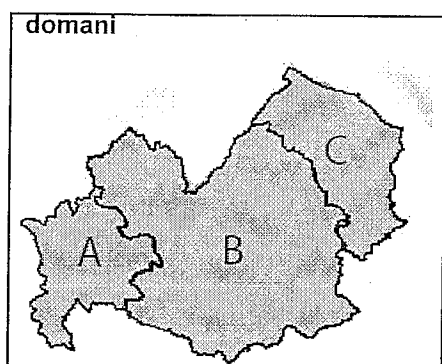
E' in corso un Avviso di Allerta

Il Centro Funzionale della Regione Molise:

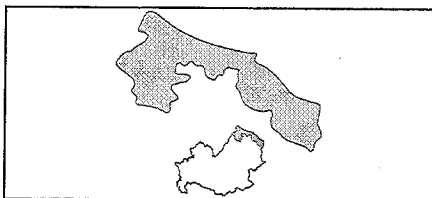
- Sulla base della previsione sinottica sull'Italia e della previsione quantitativa di precipitazione per le zone di vigilanza meteorologica emesse in data odierna dal Settore Meteo del Centro Funzionale Centrale del Dipartimento della Protezione Civile;
- Sulla base dei dati disponibili registrati dalla rete di monitoraggio meteoidropluviometrica nelle ultime 24 ore;
- Sulla base del Bollettino Valanghe, emesso in data odierna dal Servizio Meteomont dell'Arma dei Carabinieri per l'area denominata "Appennino Molisano"

Inizio validità ore 00:00 L.T. del 25/02/2019
Fine validità ore 23:59 L.T. del 25/02/2019
Prossimo aggiornamento ore 14:00 L.T. del 25/02/2019

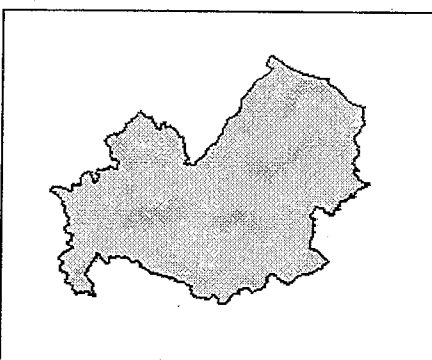
Valuta le seguenti criticità:



Tipo Criticità	Zone di Allerta		
	A	B	C
Idrogeologica	Verde	Verde	Verde
Idraulica	Verde	Verde	Verde
Temporalì	Verde	Verde	Verde
Vento	Giallo	Giallo	Giallo
Neve e neve a bassa quota	Verde	Verde	Verde



Tipo Criticità	Zone di Allerta
	Litorale Molisano
Moto ondoso	Giallo




Tipo Criticità	Zone di Allerta
	Appennino molisano
Valanghe	Giallo



per maggiori dettagli sulla previsione neve e valanghe Meteomont: www.meteomont.gov.it



C.DA SELVA DEL CAMPO, SNC - 86020 CAMPOCHIARO (CB)
 SALA OPERATIVA 0874.7791 NUMERO VERDE PER L'EMERGENZA 800 120 021
 centro.funzionale@mail.regione.molise.it sala.operativa@protezionecivile.molise.it
 regionemolise@cert.regione.molise.it sala.operativa@pec.protezionecivile.molise.it



REGIONE MOLISE
SERVIZIO DI PROTEZIONE CIVILE
CENTRO FUNZIONALE DECENTRATO DEL MOLISE



Direttiva del Presidente del Consiglio dei Ministri del 27.02.2004 "Indirizzi operativi per la gestione organizzativa e funzionale del Sistema di Allertamento Nazionale e Regionale per il rischio idrogeologico e idraulico ai fini di Protezione Civile" - DGR Molise N° 78 del 19.02.2018 "Sistema di Allertamento Multi-Rischio della Regione Molise"

Analizzati i prodotti di previsione meteorologica relativi al documento Previsione Sinottica sull'Italia e la Previsione Quantitativa di precipitazione per le zone di vigilanza meteorologica emesse dal Dipartimento della Protezione Civile, Centro Funzionale Centrale, Settore Meteo, si trasmettono le valutazioni formulate dal Centro Funzionale Decentrato del Molise per il territorio regionale, contenute nell'allegato Bollettino di Vigilanza Regionale.

Pertanto si invitano i soggetti in indirizzo per i rispettivi adempimenti posti a loro carico, a voler adottare le iniziative più opportune.

Eventuali ulteriori comunicazioni saranno inoltrate in relazione all'evoluzione delle condizioni meteorologiche.

Il presente Bollettino di vigilanza è consultabile sul sito web: www.protezionecivile.molise.it.

**IL DIRETTORE DEL SERVIZIO DI
PROTEZIONE CIVILE**
-PITASSI GIUSEPPE

(DOCUMENTO INFORMATICO SOTTOSCRITTO CON FIRMA
DIGITALE AI SENSI DELL'ART. 24 DEL D.LGS. 07/03/2005,82)

Lista distribuzione bollettino

Dipartimento Nazionale della Protezione Civile

Presidente della Giunta Regionale

Prefetture (Campobasso e Isernia)

Province (Campobasso e Isernia)

A.S.R.E.M.

Consorzi di Bonifica Piana di Venafro, Destra Trigno-Basso Biferno, Larinese-Basso Biferno, Integrale Larinese

Consorzi per lo Sviluppo Industriale di Campobasso-Bojano, Valle del Biferno, Isernia-Venafro

Molise Acque - Consorzio Capitanata

A tutti i Comuni della Regione Molise

Comando Regionale Carabinieri Forestale Abruzzo e Molise

Ufficio Territoriale Biodiversità Carabinieri Forestali

Parco Nazionale Abruzzo Lazio e Molise - Settore Mainarde

Direzione Regionale VV.F.

Capitaneria di Porto (Termoli)

Anas - Società Autostrade - Trenitalia - Enel - SGM Rete Gas - Telecom - SEA - RFI



C.DA SELVA DEL CAMPO, SNC - 86020 CAMPOCHIARO (CB)

SALA OPERATIVA 0874.7791

NUMERO VERDE PER L'EMERGENZA 800 120 021

centro.funzionale@mail.regione.molise.it

sala.operativa@protezionecivile.molise.it

regionemolise@cert.regione.molise.it

sala.operativa@pec.protezionecivile.molise.it