



**REGIONE MOLISE**  
**SERVIZIO DI PROTEZIONE CIVILE**  
 CENTRO FUNZIONALE DECENTRATO DEL MOLISE



Direttiva del Presidente del Consiglio dei Ministri del 27.02.2004 "Indirizzi operativi per la gestione organizzativa e funzionale del Sistema di Allertamento Nazionale e Regionale per il rischio idrogeologico e idraulico ai fini di Protezione Civile" - DGR Molise N° 78 del 19.02.2018 "Sistema di Allertamento Multi-Rischio della Regione Molise"

# Bollettino di Vigilanza

num. 192 del 11/07/2019

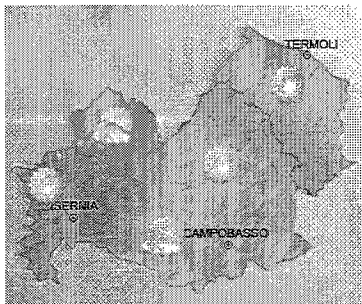
**IL PREVISORE:**  
**DI SISTO MASSIMILIANO**

Inizio validità ore 14:00 L.T. del 11/07/2019
Fine validità ore 23:59 L.T. del 12/07/2019
Prossimo aggiornamento ore 14:00 L.T. del 12/07/2019

## Previsione sinottica

Il nostro Paese è interessato da un flusso in quota nord-occidentale che sta apportando un generale miglioramento, con isolate precipitazioni su parte del Nord; tale flusso sta determinando, inoltre, una diminuzione delle temperature riportandole nelle medie del periodo. Domani una lieve flessione del geopotenziale favorirà l'innesco di attività termoconvettiva pomeridiana sulle aree alpine ed appenniniche.

## Previsione meteorologica per oggi 11/07/2019 fino alle ore 23:59 L.T.



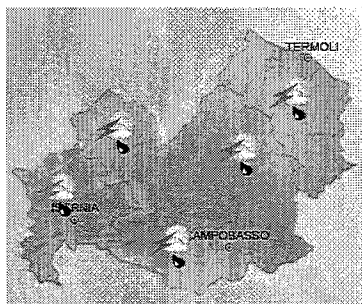
Stato del cielo: Sereno o poco nuvoloso.

Temperature: In generale diminuzione.

Venti: Moderati dai quadranti settentrionali.

Mare: Mosso.

## Previsione meteorologica per domani 12/07/2019 fino alle ore 23:59 L.T.



Stato del cielo: Inizialmente sereno. Addensamenti pomeridiani con precipitazioni isolate, a carattere di rovescio o temporale.

Temperature: Senza variazioni significative.

Venti: Moderati dai quadranti settentrionali.

Mare: Mosso.

Comune di Acquaviva d'Isernia

Ricevuto il 11-7-19 N 1731  
 Risposto il \_\_\_\_\_ N \_\_\_\_\_  
 Cat. 5 Classe 8 Fasc. 1

## Tendenza

Previsione per il 11/07/2019 (+2D)

Sabato l'approfondimento di una saccatura sui Balcani causerà un peggioramento specie in area adriatica con fenomeni temporaleschi sparsi e localmente intensi.



C.DA SELVA DEL CAMPO, SNC - 86020 CAMPOCHIARO (CB)  
 SALA OPERATIVA 0874.7791 NUMERO VERDE PER L'EMERGENZA 800 120 021  
 centro.funzionale@mail.regione.molise.it sala.operativa@protezionecivile.molise.it  
 regionemolise@cert.regione.molise.it sala.operativa@pec.protezionecivile.molise.it



**REGIONE MOLISE**  
**SERVIZIO DI PROTEZIONE CIVILE**  
 CENTRO FUNZIONALE DECENTRATO DEL MOLISE



Direttiva del Presidente del Consiglio dei Ministri del 27.02.2004 "Indirizzi operativi per la gestione organizzativa e funzionale del Sistema di Allertamento Nazionale e Regionale per il rischio idrogeologico e idraulico ai fini di Protezione Civile" - DGR Molise N° 78 del 19.02.2018 "Sistema di Allertamento Multi-Rischio della Regione Molise"

## Bollettino di Sintesi delle Criticità

**IL PREVISORE:**  
**DI SISTO MASSIMILIANO**

Inizio validità ore 14:00 L.T. del 11/07/2019
Fine validità ore 23:59 L.T. del 11/07/2019
Prossimo aggiornamento ore 14:00 L.T. del 12/07/2019

Premesso che:

Non sono in corso avvisi

Il Centro Funzionale della Regione Molise:

- Sulla base della previsione sinottica sull'Italia e della previsione quantitativa di precipitazione per le zone di vigilanza meteorologica emesse in data odierna dal Settore Meteo del Centro Funzionale Centrale del Dipartimento della Protezione Civile;
- Sulla base dei dati disponibili registrati dalla rete di monitoraggio meteoidropluviometrica nelle ultime 24 ore;

Valuta le seguenti criticità:

oggi	Zone di Allerta					
	Tipo Criticità	A	B	C		
	Idrogeologica	Verde	Verde	Verde		
	Idraulica	Verde	Verde	Verde		
	Temporal	Verde	Verde	Verde		
	Vento	Verde	Verde	Verde		
	Ondate di calore	Verde	Verde	Verde		
	Zone di Allerta					
	Tipo Criticità	Litorale Molisano				
	Moto ondoso	Verde				
	Zone di Allerta					
	Tipo Criticità	Litoranea	Molise Centrale	Matese	Pentria	Alto Molise
	Incendi boschivi	Giallo	Giallo	Giallo	Giallo	Giallo



C.DA SELVA DEL CAMPO, SNC - 86020 CAMPOCHIARO (CB)  
 SALA OPERATIVA 0874.7791 NUMERO VERDE PER L'EMERGENZA 800 120 021  
 centro.funzionale@mail.regione.molise.it sala.operativa@protezionecivile.molise.it  
 regionemolise@cert.regione.molise.it sala.operativa@pec.protezionecivile.molise.it



# REGIONE MOLISE

## SERVIZIO DI PROTEZIONE CIVILE

### CENTRO FUNZIONALE DECENTRATO DEL MOLISE



Direttiva del Presidente del Consiglio dei Ministri del 27.02.2004 "Indirizzi operativi per la gestione organizzativa e funzionale del Sistema di Allertamento Nazionale e Regionale per il rischio idrogeologico e idraulico ai fini di Protezione Civile" - DGR Molise N° 78 del 19.02.2018 "Sistema di Allertamento Multi-Rischio della Regione Molise"

**IL PREVISORE:**  
**DI SISTO MASSIMILIANO**

Inizio validità ore 00:00 L.T. del 12/07/2019
Fine validità ore 23:59 L.T. del 12/07/2019
Prossimo aggiornamento ore 14:00 L.T. del 12/07/2019

Premesso che:

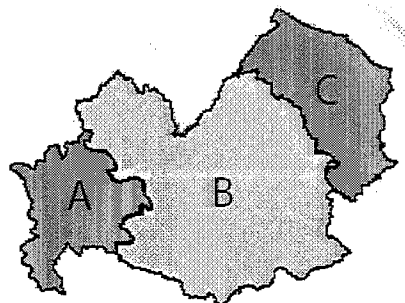
Non sono in corso avvisi

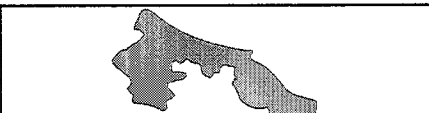
Il Centro Funzionale della Regione Molise:

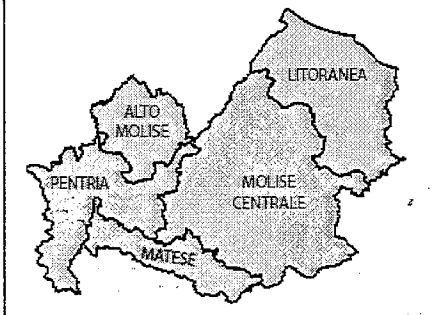
- Sulla base della previsione sinottica sull'Italia e della previsione quantitativa di precipitazione per le zone di vigilanza meteorologica emesse in data odierna dal Settore Meteo del Centro Funzionale Centrale del Dipartimento della Protezione Civile;
- Sulla base dei dati disponibili registrati dalla rete di monitoraggio meteoridropluviometrica nelle ultime 24 ore;

Valuta le seguenti criticità:

domani

	Zone di Allerta		
	Tipo Criticità	A	B
Idrogeologica	Verde	Verde	Verde
Idraulica	Verde	Verde	Verde
Temporal	Verde	Giallo	Verde
Vento	Verde	Verde	Verde
Ondate di calore	Verde	Verde	Verde

	Zone di Allerta
	Tipo Criticità
Moto ondoso	Litorale Molisano Verde

	Zone di Allerta				
	Tipo Criticità	Litoranea	Molise Centrale	Matese	Pentria
Incendi boschivi	Giallo	Giallo	Giallo	Giallo	Giallo



C.DA SELVA DEL CAMPO, SNC - 86020 CAMPOCHIARO (CB)  
 SALA OPERATIVA 0874.7791 NUMERO VERDE PER L'EMERGENZA 800 120 021  
 centro.funzionale@mail.regione.molise.it sala.operativa@protezionecivile.molise.it  
 regionemolise@cert.regione.molise.it sala.operativa@pec.protezionecivile.molise.it



**REGIONE MOLISE**  
**SERVIZIO DI PROTEZIONE CIVILE**  
CENTRO FUNZIONALE DECENTRATO DEL MOLISE



Direttiva del Presidente del Consiglio dei Ministri del 27.02.2004 "Indirizzi operativi per la gestione organizzativa e funzionale del Sistema di Allertamento Nazionale e Regionale per il rischio idrogeologico e idraulico ai fini di Protezione Civile" - DGR Molise N° 78 del 19.02.2018 "Sistema di Allertamento Multi-Rischio della Regione Molise"

*Analizzati i prodotti di previsione meteorologica relativi al documento Previsione Sinottica sull'Italia e la Previsione Quantitativa di precipitazione per le zone di vigilanza meteorologica emesse dal Dipartimento della Protezione Civile, Centro Funzionale Centrale, Settore Meteo, si trasmettono le valutazioni formulate dal Centro Funzionale Decentrato del Molise per il territorio regionale, contenute nell'allegato Bollettino di Vigilanza Regionale.*

*Pertanto si invitano i soggetti in indirizzo per i rispettivi adempimenti posti a loro carico, a voler adottare le iniziative più opportune.*

*Eventuali ulteriori comunicazioni saranno inoltrate in relazione all'evoluzione delle condizioni meteorologiche.*

*Il presente Bollettino di vigilanza è consultabile sul sito web: [www.protezionecivile.molise.it](http://www.protezionecivile.molise.it).*

**IL DIRETTORE DEL SERVIZIO DI  
PROTEZIONE CIVILE  
PITASSI GIUSEPPE**

(DOCUMENTO INFORMATICO SOTTOSCRITTO CON FIRMA  
DIGITALE AI SENSI DELL'ART. 24 DEL D.LGS. 07/03/2005,82)

## **Lista distribuzione bollettino**

**Dipartimento Nazionale della Protezione Civile**

**Presidente della Giunta Regionale**

**Prefetture (Campobasso e Isernia)**

**Province (Campobasso e Isernia)**

**A.S.R.E.M.**

**Consorzi di Bonifica Piana di Venafro, Destra Trigno-Basso Biferno, Larinese-Basso Biferno, Integrale Larinese**

**Consorzi per lo Sviluppo Industriale di Campobasso-Bojano, Valle del Biferno, Isernia-Venafro**

**Molise Acque - Consorzio Capitanata**

**A tutti i Comuni della Regione Molise**

**Comando Regionale Carabinieri Forestale Abruzzo e Molise**

**Ufficio Territoriale Biodiversità Carabinieri Forestali**

**Parco Nazionale Abruzzo Lazio e Molise - Settore Mainarde**

**Direzione Regionale VV.F.**

**Capitaneria di Porto (Termoli)**

**Anas - Società Autostrade - Trenitalia - Enel - SGM Rete Gas - Telecom - SEA - RFI**



C.DA SELVA DEL CAMPO, SNC - 86020 CAMPOCHIARO (CB)  
SALA OPERATIVA 0874.7791 NUMERO VERDE PER L'EMERGENZA 800 120 021  
[centro.funzionale@mail.regione.molise.it](mailto:centro.funzionale@mail.regione.molise.it) [sala.operativa@protezionecivile.molise.it](mailto:sala.operativa@protezionecivile.molise.it)  
[regionemolise@cert.regione.molise.it](mailto:regionemolise@cert.regione.molise.it) [sala.operativa@pec.protezionecivile.molise.it](mailto:sala.operativa@pec.protezionecivile.molise.it)