



Direttiva del Presidente del Consiglio dei Ministri del 27.02.2004 "Indirizzi operativi per la gestione organizzativa e funzionale del Sistema di Allertamento Nazionale e Regionale per il rischio idrogeologico e idraulico ai fini di Protezione Civile" - DGR Molise N° 78 del 19.02.2018 "Sistema di Allertamento Multi-Rischio della Regione Molise"

Bollettino di Vigilanza

num. 199 del 18/07/2019

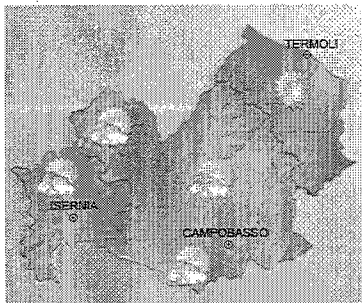
IL PREVISORE:
PELLEGRINO MAURO

Inizio validità ore 14:00 L.T. del 18/07/2019
Fine validità ore 23:59 L.T. del 19/07/2019
Prossimo aggiornamento ore 14:00 L.T. del 19/07/2019

Previsione sinottica

L'Italia, è interessata da un flusso di correnti nord-occidentali in quota che generano instabilità atmosferica pomeridiana, specie sulle regioni settentrionali. Oggi e domani, precipitazioni isolate o sparse a carattere di rovescio o temporale, interesseranno le aree a ridosso dell'arco alpino e della dorsale appenninica, risultando più frequenti in corrispondenza delle regioni settentrionali dove, per la giornata odierna, saranno possibili sconfinamenti sulle pianure di Lombardia, Emilia-Romagna e Triveneto.

Previsione meteorologica per oggi 18/07/2019 fino alle ore 23:59 L.T.



Stato del cielo: sereno o poco nuvoloso, nel corso della giornata aumento della nuvolosità sulle aree a ridosso dei rilievi. Alla copertura nuvolosa non saranno associati fenomeni od al più gli stessi saranno irrilevanti.

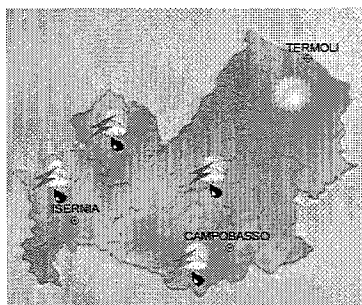
Temperature: in lieve aumento le massime. **Comune di Acquaviva d'Isernia**

Venti: deboli di direzione variabile.

Mare: poco mosso.

Ricevuto il 18-7-19 N 1801
 Risposto il _____
 Cat. 15 Classe 8 Fasc. 1

Previsione meteorologica per domani 19/07/2019 fino alle ore 23:59 L.T.



Stato del cielo: sereno o poco nuvoloso, nel corso della giornata aumento della nuvolosità cumuliforme a ridosso dei rilievi con precipitazioni da isolate a sparse a prevalente carattere di rovescio o temporale e quantitativi cumulati da deboli a puntualmente moderati. Attenuazione e termine dei fenomeni in serata.

Temperature: in lieve aumento le minime, stazionarie le massime.

Venti: deboli variabili, a carattere di brezza lungo la costa nelle ore centrali della giornata.

Mare: poco mosso, quasi calmo.

Tendenza


Previsione per il 18/07/2019 (+2D)

Sabato, il rafforzamento del promontorio sul Mediterraneo occidentale, tenderà a mitigare gli effetti dell'instabilità atmosferica e determinerà, nei giorni a seguire, un generale progressivo rialzo delle temperature.



C.DA SELVA DEL CAMPO, SNC - 86020 CAMPOCHIARO (CB)
 SALA OPERATIVA 0874.7791 NUMERO VERDE PER L'EMERGENZA 800 120 021
 centro.funzionale@mail.regione.molise.it sala.operativa@protezionecivile.molise.it
 regionemolise@cert.regione.molise.it sala.operativa@pec.protezionecivile.molise.it

REGIONE MOLISE GIUNTA REGIONALE
 Protocollo Partenza N. 90046/2019 del 18-07-2019
 Doc. Principale - Copia Del Documento Firmato Digitalmente



Direttiva del Presidente del Consiglio dei Ministri del 27.02.2004 "Indirizzi operativi per la gestione organizzativa e funzionale del Sistema di Allertamento Nazionale e Regionale per il rischio idrogeologico e idraulico ai fini di Protezione Civile" - DGR Molise N° 78 del 19.02.2018 "Sistema di Allertamento Multi-Rischio della Regione Molise"

Bollettino di Sintesi delle Criticità

IL PREVISORE:
PELLEGRINO MAURO

Inizio validità ore 14:00 L.T. del 18/07/2019
Fine validità ore 23:59 L.T. del 18/07/2019
Prossimo aggiornamento ore 14:00 L.T. del 19/07/2019

Premesso che:

Non sono in corso avvisi

Il Centro Funzionale della Regione Molise:

- Sulla base della previsione sinottica sull'Italia e della previsione quantitativa di precipitazione per le zone di vigilanza meteorologica emesse in data odierna dal Settore Meteo del Centro Funzionale Centrale del Dipartimento della Protezione Civile;
- Sulla base dei dati disponibili registrati dalla rete di monitoraggio meteoidropluviometrica nelle ultime 24 ore;
- Domani, venerdì, previste precipitazioni da isolate a sparse a prevalente carattere di rovescio o temporale sulle aree a ridosso dei rilievi con quantitativi cumulati da deboli a puntualmente moderati. Attenuazione e termine dei fenomeni in serata.

Valuta le seguenti criticità:

oggi	Zone di Allerta			
	Tipo Criticità	A	B	C
	Idrogeologica	Verde	Verde	Verde
	Idraulica	Verde	Verde	Verde
	Temporali	Verde	Verde	Verde
	Vento	Verde	Verde	Verde
	Ondate di calore	Verde	Verde	Verde

	Zone di Allerta	
	Tipo Criticità	Litorale Molisano
	Moto ondoso	Verde

	Zone di Allerta					
	Tipo Criticità	Litoranea	Molise Centrale	Matese	Pentria	Alto Molise
	Incendi boschivi	Giallo	Giallo	Giallo	Giallo	Giallo



C.DA SELVA DEL CAMPO, SNC - 86020 CAMPOCHIARO (CB)
 SALA OPERATIVA 0874.7791 NUMERO VERDE PER L'EMERGENZA 800 120 021
 centro.funzionale@mail.regione.molise.it sala.operativa@protezionecivile.molise.it
 regionemolise@cert.regione.molise.it sala.operativa@pec.protezionecivile.molise.it



REGIONE MOLISE

SERVIZIO DI PROTEZIONE CIVILE

CENTRO FUNZIONALE DECENTRATO DEL MOLISE



Direttiva del Presidente del Consiglio dei Ministri del 27.02.2004 "Indirizzi operativi per la gestione organizzativa e funzionale del Sistema di Allertamento Nazionale e Regionale per il rischio idrogeologico e idraulico ai fini di Protezione Civile" - DGR Molise N° 78 del 19.02.2018 "Sistema di Allertamento Multi-Rischio della Regione Molise"

IL PREVISORE:
PELLEGRINO MAURO

Inizio validità ore 00:00 L.T. del 19/07/2019
Fine validità ore 23:59 L.T. del 19/07/2019
Prossimo aggiornamento ore 14:00 L.T. del 19/07/2019

Premesso che:

Non sono in corso avvisi

Il Centro Funzionale della Regione Molise:

- Sulla base della previsione sinottica sull'Italia e della previsione quantitativa di precipitazione per le zone di vigilanza meteorologica emesse in data odierna dal Settore Meteo del Centro Funzionale Centrale del Dipartimento della Protezione Civile;
- Sulla base dei dati disponibili registrati dalla rete di monitoraggio meteoroidropluviometrica nelle ultime 24 ore;
- Domani, venerdì, previste precipitazioni da isolate a sparse a prevalente carattere di rovescio o temporale sulle aree a ridosso dei rilievi con quantitativi cumulati da deboli a puntualmente moderati. Attenuazione e termine dei fenomeni in serata.

Valuta le seguenti criticità:

domani		Zone di Allerta				
Tipo Criticità		A	B	C		
	Idrogeologica	Verde	Verde	Verde		
	Idraulica	Verde	Verde	Verde		
	Temporali	Verde	Verde	Verde		
	Vento	Verde	Verde	Verde		
	Ondate di calore	Verde	Verde	Verde		
		Zone di Allerta				
	Tipo Criticità	Litorale Molisano				
	Moto ondoso	Verde				
		Zone di Allerta				
	Tipo Criticità	Litoranea	Molise Centrale	Matese	Pentria	Alto Molise
	Incendi boschivi	Giallo	Giallo	Giallo	Giallo	Giallo

REGIONE MOLISE GIUNTA REGIONALE
Protocollo Partenza N. 90046/2019 del 18-07-2019
Doc. Principale - Copia Del Documento Firmato Digitalmente



C.DA SELVA DEL CAMPO, SNC - 86020 CAMPOCHLARO (CB)
SALA OPERATIVA 0874.7791 NUMERO VERDE PER L'EMERGENZA 800 120 021
centro.funzionale@mail.regione.molise.it sala.operativa@protezionecivile.molise.it
regionemolise@cert.regione.molise.it sala.operativa@pec.protezionecivile.molise.it



REGIONE MOLISE
SERVIZIO DI PROTEZIONE CIVILE
CENTRO FUNZIONALE DECENTRATO DEL MOLISE



Direttiva del Presidente del Consiglio dei Ministri del 27.02.2004 "Indirizzi operativi per la gestione organizzativa e funzionale del Sistema di Allertamento Nazionale e Regionale per il rischio idrogeologico e idraulico ai fini di Protezione Civile" - DGR Molise N° 78 del 19.02.2018 "Sistema di Allertamento Multi-Rischio della Regione Molise"

Analizzati i prodotti di previsione meteorologica relativi al documento Previsione Sinottica sull'Italia e la Previsione Quantitativa di precipitazione per le zone di vigilanza meteorologica emesse dal Dipartimento della Protezione Civile, Centro Funzionale Centrale, Settore Meteo, si trasmettono le valutazioni formulate dal Centro Funzionale Decentrato del Molise per il territorio regionale, contenute nell'allegato Bollettino di Vigilanza Regionale.

Pertanto si invitano i soggetti in indirizzo per i rispettivi adempimenti posti a loro carico, a voler adottare le iniziative più opportune.

Eventuali ulteriori comunicazioni saranno inoltrate in relazione all'evoluzione delle condizioni meteorologiche.

Il presente Bollettino di vigilanza è consultabile sul sito web: www.protezionecivile.molise.it.

**IL DIRETTORE DEL SERVIZIO DI
PROTEZIONE CIVILE
PITASSI GIUSEPPE**

(DOCUMENTO INFORMATICO SOTTOSCRITTO CON FIRMA
DIGITALE AI SENSI DELL'ART. 24 DEL D.LGS. 07/03/2005,82)

Lista distribuzione bollettino

Dipartimento Nazionale della Protezione Civile

Presidente della Giunta Regionale

Prefetture (Campobasso e Isernia)

Province (Campobasso e Isernia)

A.S.R.E.M.

Consorzi di Bonifica Piana di Venafro, Destra Trigno-Basso Biferno, Larinese-Basso Biferno, Integrale Larinese

Consorzi per lo Sviluppo Industriale di Campobasso-Bojano, Valle del Biferno, Isernia-Venafro

Molise Acque - Consorzio Capitanata

A tutti i Comuni della Regione Molise

Comando Regionale Carabinieri Forestale Abruzzo e Molise

Ufficio Territoriale Biodiversità Carabinieri Forestali

Parco Nazionale Abruzzo Lazio e Molise - Settore Mainarde

Direzione Regionale VV.F.

Capitaneria di Porto (Termoli)

Anas - Società Autostrade - Trenitalia - Enel - SGM Rete Gas - Telecom - SEA - RFI



C.DA SELVA DEL CAMPO, SNC - 86020 CAMPOCHIARO (CB)
SALA OPERATIVA 0874.7791 NUMERO VERDE PER L'EMERGENZA 800 120 021
centro.funzionale@mail.regione.molise.it sala.operativa@protezionecivile.molise.it
regionemolise@ceri.regione.molise.it sala.operativa@pec.protezionecivile.molise.it