



REGIONE MOLISE
SERVIZIO DI PROTEZIONE CIVILE
 CENTRO FUNZIONALE DECENTRATO DEL MOLISE



Direttiva del Presidente del Consiglio dei Ministri del 27.02.2004 "Indirizzi operativi per la gestione organizzativa e funzionale del Sistema di Allertamento Nazionale e Regionale per il rischio idrogeologico e idraulico ai fini di Protezione Civile" - DGR Molise N° 78 del 19.02.2018 "Sistema di Allertamento Multi-Rischio della Regione Molise"

Bollettino di Vigilanza

num. 224 del 12/08/2019

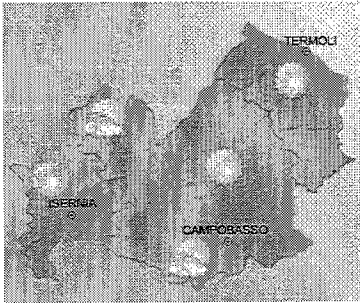
IL PREVISORE:
PELLEGRINO MAURO

Inizio validità ore 14:00 L.T. del 12/08/2019
Fine validità ore 23:59 L.T. del 13/08/2019
Prossimo aggiornamento ore 14:00 L.T. del 13/08/2019

Previsione sinottica

Un promontorio di origine nord-africana, da giorni presente in area mediterranea, è lentamente eroso da una saccatura atlantica, che interessa, seppur marginalmente, le regioni settentrionali italiane. La flessione del geopotenziale al Nord è causa dello spiccato incremento dell'instabilità atmosferica a ridosso dei settori alpini. Oggi, temporali interesseranno i settori alpini e le pianure limitrofe, risultando localmente anche intensi, mentre al Centro-sud prevarranno condizioni di stabilità atmosferica e temperature massime molto elevate. Domani, residui rovesci o brevi temporali interesseranno il Nord-est italiano, spostandosi mercoledì sui settori adriatici del Centro. Le temperature, complice la sostenuta ventilazione settentrionale in arrivo, subiranno un generale e deciso calo tra martedì e mercoledì, specie nei valori massimi.

Previsione meteorologica per oggi 12/08/2019 fino alle ore 23:59 L.T.



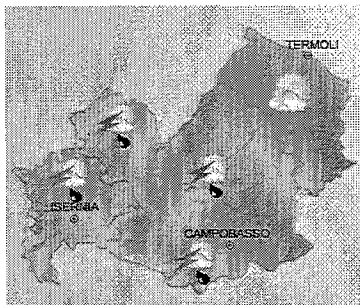
Stato del cielo: sereno, ad eccezione di temporanei innocui sviluppi di nubi cumuliformi pomeridiane a ridosso dei rilievi.

Temperature: stazionarie su valori elevati.

Venti: deboli di direzione variabile, a regime di brezza soprattutto lungo le aree costiere nelle ore centrali della giornata.

Mare: poco mosso.

Previsione meteorologica per domani 13/08/2019 fino alle ore 23:59 L.T.



Stato del cielo: poco nuvoloso, nel pomeriggio aumento delle nuvolosità sui settori occidentali e centrali con precipitazioni sparse, a prevalente carattere di rovescio o temporale, con quantitativi cumulati deboli.

Temperature: stazionarie su valori elevati.

Venti: deboli di direzione variabile, a regime di brezza nelle ore centrali della giornata, tendenti poi a rinforzare ed a provenire da nord-ovest.

Mare: poco mosso, con moto ondoso

Comune di Acquaviva d'Isernia

Ricevuto il 12-08-2019 2023
 Risposto il 12-08-2019
 Cat. 15
 1

Tendenza

Previsione per il 12/08/2019 (+2D)

Mercoledì, a seguito della flessione del geopotenziale, saranno possibili precipitazioni da isolate a sparse a prevalente carattere di rovescio o breve temporale, soprattutto in prossimità dei rilievi. Le temperature, complice la sostenuta ventilazione settentrionale in arrivo, subiranno un generale e deciso calo tra martedì e mercoledì, specie nei valori massimi.



C.D.A SELVA DEL CAMPO, SNC - 86020 CAMPOCHIARO (CB)
 SALA OPERATIVA 0874.7791 NUMERO VERDE PER L'EMERGENZA 800 120 021
 centro.funzionale@mail.regione.molise.it sala.operativa@protezionecivile.molise.it
 regionemolise@cert.regione.molise.it sala.operativa@pec.protezionecivile.molise.it



Direttiva del Presidente del Consiglio dei Ministri del 27.02.2004 "Indirizzi operativi per la gestione organizzativa e funzionale del Sistema di Allertamento Nazionale e Regionale per il rischio idrogeologico e idraulico ai fini di Protezione Civile" - DGR Molise N° 78 del 19.02.2018 "Sistema di Allertamento Multi-Rischio della Regione Molise"

Bollettino di Sintesi delle Criticità

IL PREVISORE:
PELLEGRINO MAURO

Inizio validità ore 14:00 L.T. del 12/08/2019
Fine validità ore 23:59 L.T. del 12/08/2019
Prossimo aggiornamento ore 14:00 L.T. del 13/08/2019

Premesso che:

Non sono in corso avvisi

Il Centro Funzionale della Regione Molise:

- Sulla base della previsione sinottica sull'Italia e della previsione quantitativa di precipitazione per le zone di vigilanza meteorologica emesse in data odierna dal Settore Meteo del Centro Funzionale Centrale del Dipartimento della Protezione Civile;
- Sulla base dei dati disponibili registrati dalla rete di monitoraggio meteoidropluviometrica nelle ultime 24 ore;
- Domani martedì, previste, sui settori occidentali e centrali, precipitazioni da isolate a sparse a prevalente carattere di rovescio o temporale con quantitativi cumulati deboli.


Valuta le seguenti criticità:

oggi	Zone di Allerta			
	Tipo Criticità	A	B	C
	Idrogeologica	Verde	Verde	Verde
	Idraulica	Verde	Verde	Verde
	Temporal	Verde	Verde	Verde
	Vento	Verde	Verde	Verde
	Ondate di calore	Rosso	Rosso	Rosso

		Zone di Allerta	
	Tipo Criticità	Litorale Molisano	
	Moto ondoso	Verde	

	Zone di Allerta					
	Tipo Criticità	Litoranea	Molise Centrale	Matese	Pentria	Alto Molise
	Incendi boschivi	Rosso	Arancione	Arancione	Arancione	Arancione





REGIONE MOLISE

SERVIZIO DI PROTEZIONE CIVILE

CENTRO FUNZIONALE DECENTRATO DEL MOLISE



Direttiva del Presidente del Consiglio dei Ministri del 27.02.2004 "Indirizzi operativi per la gestione organizzativa e funzionale del Sistema di Allertamento Nazionale e Regionale per il rischio idrogeologico e idraulico ai fini di Protezione Civile" - DGR Molise N° 78 del 19.02.2018 "Sistema di Allertamento Multi-Rischio della Regione Molise"

IL PREVISORE:

PELLEGRINO MAURO

Premesso che:

Non sono in corso avvisi

Il Centro Funzionale della Regione Molise:

- Sulla base della previsione sinottica sull'Italia e della previsione quantitativa di precipitazione per le zone di vigilanza meteorologica emesse in data odierna dal Settore Meteo del Centro Funzionale Centrale del Dipartimento della Protezione Civile;
- Sulla base dei dati disponibili registrati dalla rete di monitoraggio meteoridropluviometrica nelle ultime 24 ore;
- Domani martedì, previste, sui settori occidentali e centrali, precipitazioni da isolate a sparse a prevalente carattere di rovescio o temporale con quantitativi cumulati deboli.

Inizio validità ore 00:00 L.T. del 13/08/2019
Fine validità ore 23:59 L.T. del 13/08/2019
Prossimo aggiornamento ore 14:00 L.T. del 13/08/2019

Valuta le seguenti criticità:

domani

Zone di Allerta	Zone di Allerta			
	A	B	C	
	Tipo Criticità			
	Idrogeologica	Verde	Verde	Verde
	Idraulica	Verde	Verde	Verde
	Temporali	Verde	Verde	Verde
	Vento	Verde	Verde	Verde
	Ondate di calore	Rosso	Rosso	Rosso

Zone di Allerta		
	Tipo Criticità	Litorale Molisano
	Moto ondoso	Verde

Zone di Allerta	Zone di Allerta				
	Litoranea	Molise Centrale	Matese	Pentria	Alto Molise
	Tipo Criticità				
	Incendi boschivi	Arancione	Arancione	Arancione	Arancione



C.DA SELVA DEL CAMPO, SNC - 86020 CAMPOCHIARO (CB)
 SALA OPERATIVA 0874.7791 NUMERO VERDE PER L'EMERGENZA 800 120 021
 centro.funzionale@mail.regione.molise.it sala.operativa@protezionecivile.molise.it
 regionemolise@cert.regione.molise.it sala.operativa@pec.protezionecivile.molise.it



REGIONE MOLISE
SERVIZIO DI PROTEZIONE CIVILE
CENTRO FUNZIONALE DECENTRATO DEL MOLISE



Direttiva del Presidente del Consiglio dei Ministri del 27.02.2004 "Indirizzi operativi per la gestione organizzativa e funzionale del Sistema di Allertamento Nazionale e Regionale per il rischio idrogeologico e idraulico ai fini di Protezione Civile" - DGR Molise N° 78 del 19.02.2018 "Sistema di Allertamento Multi-Rischio della Regione Molise"

Analizzati i prodotti di previsione meteorologica relativi al documento Previsione Sinottica sull'Italia e la Previsione Quantitativa di precipitazione per le zone di vigilanza meteorologica emesse dal Dipartimento della Protezione Civile, Centro Funzionale Centrale, Settore Meteo, si trasmettono le valutazioni formulate dal Centro Funzionale Decentrato del Molise per il territorio regionale, contenute nell'allegato Bollettino di Vigilanza Regionale.

Pertanto si invitano i soggetti in indirizzo per i rispettivi adempimenti posti a loro carico, a voler adottare le iniziative più opportune.

Eventuali ulteriori comunicazioni saranno inoltrate in relazione all'evoluzione delle condizioni meteorologiche.

Il presente Bollettino di vigilanza è consultabile sul sito web: www.protezionecivile.molise.it.

**IL DIRETTORE DEL SERVIZIO DI
PROTEZIONE CIVILE
PITASSI GIUSEPPE**

(DOCUMENTO INFORMATICO SOTTOSCRITTO CON FIRMA
DIGITALE AI SENSI DELL'ART. 24 DEL D.LGS. 07/03/2005,82)

Lista distribuzione bollettino

Dipartimento Nazionale della Protezione Civile

Presidente della Giunta Regionale

Prefetture (Campobasso e Isernia)

Province (Campobasso e Isernia)

A.S.R.E.M.

Consorzi di Bonifica Piana di Venafro, Destra Trigno-Basso Biferno, Larinese-Basso Biferno, Integrale Larinese

Consorzi per lo Sviluppo Industriale di Campobasso-Bojano, Valle del Biferno, Isernia-Venafro

Molise Acque - Consorzio Capitanata

A tutti i Comuni della Regione Molise

Comando Regionale Carabinieri Forestale Abruzzo e Molise

Ufficio Territoriale Biodiversità Carabinieri Forestali

Parco Nazionale Abruzzo Lazio e Molise - Settore Mainarde

Direzione Regionale VV.F.

Capitaneria di Porto (Termoli)

Anas - Società Autostrade - Trenitalia - Enel - SGM Rete Gas - Telecom - SEA - RFI



C.DA SELVA DEL CAMPO, SNC - 86020 CAMPOCHIARO (CB)
SALA OPERATIVA 0874.7791 NUMERO VERDE PER L'EMERGENZA 800 120 021
centro.funzionale@mail.regione.molise.it sala.operativa@protezionecivile.molise.it
regionemolise@cert.regione.molise.it sala.operativa@pec.protezionecivile.molise.it